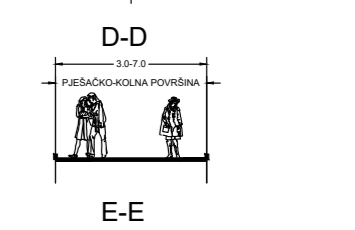
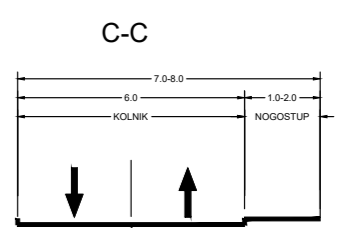
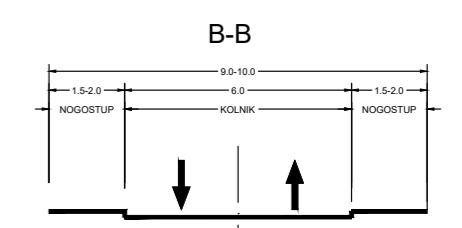
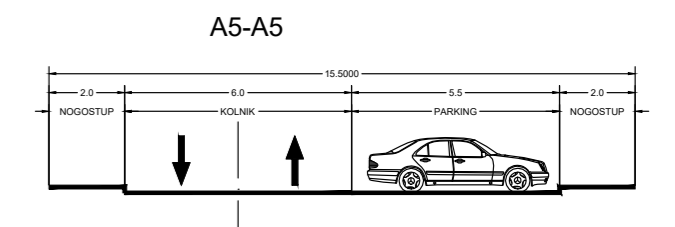
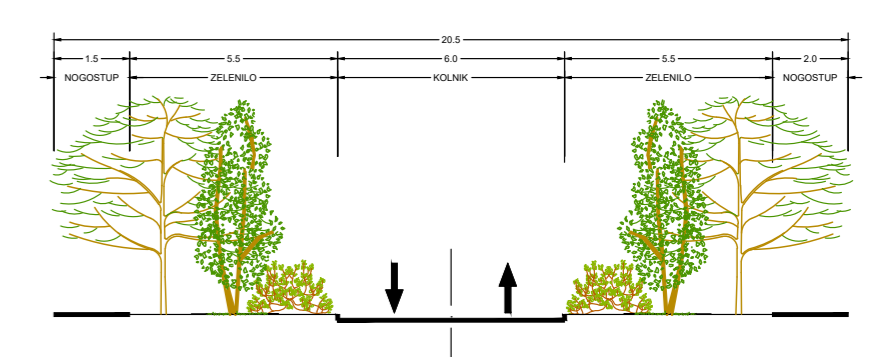
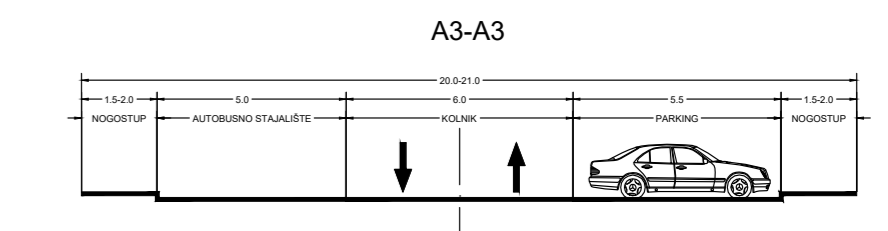
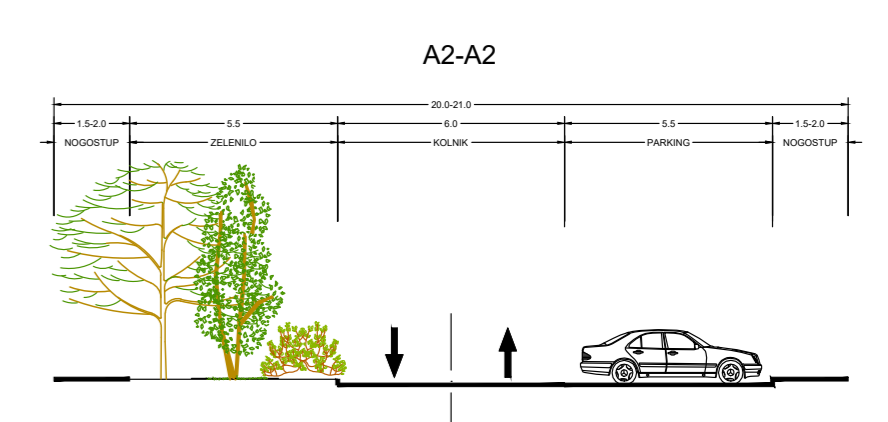
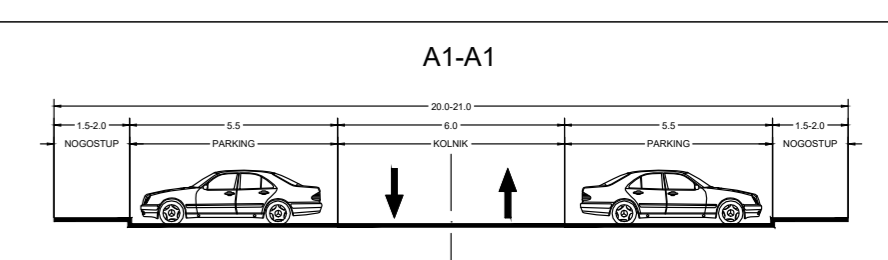


- GRANICE**
 - - - - - OBUHVAT PROSTORNOG PLANA
- ZAŠTIĆENI OBALNI POJAS**
 - - - - - OBALNA CRTA
 - - - - - GRANICA POJASA 40 m OD OBALNE CRTE
- ULICE I PROMETNA MREŽA**
 - - - - - PROMETNICE
 - - - - - PJEŠAČKE POVRŠINE
 - - - - - KOLNO-PJEŠAČKE POVRŠINE
 ○ PARKIRNA MJESTA
 A4 OZNAKA PRESJEKA CESTE
 BUS STAJALIŠTE AUTOBUSA
 4.75 VISINSKA KOTA PROMETNIH POVRŠINA
 ZELENE POVRŠINE U KORIDORU PROMETNICE



OPĆINA KOLAN
IZMJENE I DOPUNE
URBANISTIČKOG PLANA UREĐENJA
NASELJA KOLANJSKI GAJAC
2. PROMETNA, ULIČNA I KOMUNALNA
INFRASTRUKTURNA MREŽA
 prijedlog plana za javnu raspravu

Županija:	ZADARSKA	Općina:	Kolan
Naziv prostornog plana:	IZMJENE I DOPUNE URBANISTIČKOG PLANA UREĐENJA NASELJA KOLANJSKI GAJAC		
Naziv kartografskog prikaza:	PROMETNA I ULIČNA MREŽA		
Broj kartografskog prikaza:	2.1.	Mjerilo kartografskog prikaza:	1 : 1000
Odluka o izradi prostornog plana:	Službeni glasnik Općine Kolan (18/2020)		
Objava javne rasprave:	Javni uvid održan:		
Pečat tijela odgovornog za provođenje javne rasprave:	M.P.	Odgovorna osoba za provođenje javne rasprave:	Marin Penjak
Pravna osoba koja je izradila plan:	zona kvadrat d.o.o., Prilaz zagrebačkoj cesti 5, Zagreb	Pečat pravne osobe koja je izradila plan:	M.P.
Stručni tim u izradi plana:	Željka Kajfel, dipl.ing.arh. - ovlaštena arhitekta urbanistica Ivana Črnčija Galović, dipl.ing.arh. - ovlaštena arhitekta urbanistica Gabrijela Matić, dipl.ing.grad. Ivan Mulić, dipl.ing.arh. Luka Blažević, student arhitekture		
Odgovorni voditelj izrade plana:	Željka Kajfel, ovlaštena arhitekta urbanistica		
Pečat općinskog vijeća:	M.P.	Predsjednik općinskog vijeća:	Ana Zubović
Istovjetnost prostornog plana s izvornikom ovjerava:	Pečat nadležnog upravnog tijela: M.P.		