



# SLUŽBENI GLASNIK OPĆINE KOLAN

9/2022

28. lipnja 2022.

1. Godišnji izvještaj o izvršenju proračuna Općine Kolan za 2021. godinu .....	3
2. Izvješće o izvršenju programa građenja komunalne infrastrukture na području Općine Kolan u 2021. godini .....	21
3. Izvješće o izvršenju programa održavanja komunalne infrastrukture na području Općine Kolan u 2021. godini .....	23
4. Izvješće o izvršenju plana razvojnih programa Općine Kolan za 2021. godinu .....	25
5. Zaključak o polugodišnjem izvješću o radu Općinskog načelnika .....	27
6. Odluku o kandidiranju projekta izgradnje Dječjeg vrtića u Općini Kolan na Javni natječaj Ministarstva znanosti i obrazovanja .....	34
7. Odluku o donošenju Izmjena i dopuna Urbanističkog plana uređenja naselja ..... Kolanjski Gajac	35
8. Odluku o lokacijama i najvišoj dopuštenoj razini buke tijekom održavanja javnih događanja na području Općine Kolan .....	65
9. Odluku o III. Izmjeni i dopuni Odluke o komunalnim djelatnostima na području ..... Općine Kolan	68
10. Odluku o osnivanju i imenovanju Etičkog odbora Općine Kolan.....	69
11. Odluku o osnivanju i imenovanju Vijeća časti Općine Kolan.....	71
12. Odluku o dodjeli nagrada i priznanja Općine Kolan za 2021. godinu .....	73

---

13. Zaključak o donaciji Lovačkom društvu Kamenjarka .....	74
14. Zaključak o donaciji Boćarskom klubu Kolan.....	75
15. Odluku o parkiralištima na području Općine Kolan.....	76

Na temelju članka 110.zakona o proračunu ("Narodne novine"broj 8708,136/12 i 15/15) članak 16. Pravilnikano polugodišnjem i godišnjem izvještaju izvršenju proračuna ("Narodne novine " 24/13 i 102/17) i čl.31 Statuta Općine Kolan (Službeni glasnik Općine Kolan br.6/21) Općinsko Vijeće Općine Kolan na 15. sjednici održanoj 28. lipnja 2022. godine, donosi

## Godišnji izvještaj o izvršenju proračuna Općine Kolan za 2021. godinu

### Članak 1.

#### OPĆI DIO

Godišnji izvještaj o izvršenju Proračuna Općine Kolan za 2021. godinu sadrži:

Račun / opis	Izvršenje 2020.	Izvorni plan 2021.	Tekući plan 2021.	Izvršenje 2021.	Indeks 4/1	Indeks 4/3
	1	2	3	4	5	6
<b>A. RAČUN PRIHODA I RASHODA</b>						
6 Prihodi poslovanja	11.469.499,44	18.214.900,00	14.681.945,05	14.323.185,61	124,88%	97,56%
7 Prihodi od prodaje nefinancijske imovine	0,00	0,00	0,00	0,00		
<b>UKUPNI PRIHODI</b>	<b>11.469.499,44</b>	<b>18.214.900,00</b>	<b>14.681.945,05</b>	<b>14.323.185,61</b>	<b>124,88%</b>	<b>97,56%</b>
3 Rashodi poslovanja	9.588.230,72	8.352.400,00	9.414.300,00	8.912.714,36	92,95%	94,67%
4 Rashodi za nabavu nefinancijske imovine	1.614.118,93	8.306.500,00	3.261.645,05	1.673.740,51	103,69%	51,32%
<b>UKUPNI RASHODI</b>	<b>11.202.349,65</b>	<b>16.658.900,00</b>	<b>12.675.945,05</b>	<b>10.586.454,87</b>	<b>94,50%</b>	<b>83,52%</b>
<b>VIŠAK / MANJAK</b>	<b>267.149,79</b>	<b>1.556.000,00</b>	<b>2.006.000,00</b>	<b>3.736.730,74</b>	<b>1398,74%</b>	<b>186,28%</b>
<b>B. RAČUN ZADUŽIVANJA / FINANCIRANJA</b>						
8 Primici od financijske imovine i zaduživanja	0,00	0,00	0,00	0,00		
5 Izdaci za financijsku imovinu i otplate zajmova	1.080.000,00	1.556.000,00	2.006.000,00	2.005.806,45	185,72%	99,99%
<b>NETO ZADUŽIVANJE</b>	<b>-1.080.000,00</b>	<b>-1.556.000,00</b>	<b>-2.006.000,00</b>	<b>-2.005.806,45</b>	<b>185,72%</b>	<b>99,99%</b>
<b>UKUPNI DONOS VIŠKA / MANJKA IZ PRETHODNE(IH) GODINA</b>	<b>0,00</b>	<b>0,00</b>	<b>0,00</b>	<b>0,00</b>		
<b>VIŠAK / MANJAK IZ PRETHODNE(IH) GODINE KOJI ĆE SE POKRITI / RASPOREDITI</b>	<b>0,00</b>	<b>0,00</b>	<b>0,00</b>	<b>0,00</b>		
<b>VIŠAK / MANJAK + NETO ZADUŽIVANJE / FINANCIRANJE + KORIŠTENOM U PRETHODNIM GODINAMA</b>						
<b>REZULTAT GODINE</b>	<b>-812.850,21</b>	<b>0,00</b>	<b>0,00</b>	<b>1.730.924,29</b>	<b>-212,95%</b>	<b>0,00%</b>

## Članak 2.

Izvršenje Računa prihoda i rashoda za 2021. godinu iskazuje se u slijedećim tablicama:

## a) Prihodi i rashodi prema ekonomskoj klasifikaciji

Račun / opis	Izvršenje 2020.	Izvorni plan 2021.	Tekući plan 2021.	Izvršenje 2021.	Indeks 4/1
	1	2	3	4	5
<b>A. RAČUN PRIHODA I RASHODA</b>					
<b>6 Prihodi poslovanja</b>	<b>11.469.499,44</b>	<b>18.214.900,00</b>	<b>14.681.945,05</b>	<b>14.323.185,61</b>	<b>124,88%</b>
<b>61 Prihodi od poreza</b>	<b>4.562.088,85</b>	<b>6.477.100,00</b>	<b>6.608.200,00</b>	<b>6.604.578,31</b>	<b>144,77%</b>
<b>611 Porez i prirez na dohodak</b>	<b>1.349.900,83</b>	<b>1.562.100,00</b>	<b>2.203.000,00</b>	<b>2.204.646,38</b>	<b>163,32%</b>
6111 Porez i prirez na dohodak od nesamostalnog rada	1.122.511,73			1.089.826,50	97,09%
6112 Porez i prirez na dohodak od samostalnih djelatnosti				168.733,26	0,00%
6113 Porez i prirez na dohodak od imovine i imovinskih prava	334.955,65			584.618,08	174,54%
6114 Porez i prirez na dohodak od kapitala				14.947,71	0,00%
6115 Porez i prirez na dohodak po godišnjoj prijavi	-107.566,55			346.520,83	-322,15%
<b>613 Porezi na imovinu</b>	<b>2.899.988,02</b>	<b>4.015.000,00</b>	<b>3.355.000,00</b>	<b>3.348.601,61</b>	<b>115,47%</b>
6131 Stalni porezi na nepokretnu imovinu (zemlju, zgrade, kuće i ostalo)	1.569.837,76			1.710.028,31	108,93%
6134 Povremeni porezi na imovinu	1.330.150,26			1.638.573,30	123,19%
<b>614 Porezi na robu i usluge</b>	<b>312.200,00</b>	<b>900.000,00</b>	<b>1.050.200,00</b>	<b>1.051.330,32</b>	<b>336,75%</b>
6142 Porez na promet	0,00			-680,38	0,00%
6143 Posebni porezi i trošarine	312.200,00			1.051.810,70	336,90%
6145 Porezi na korištenje dobara ili izvođenje aktivnosti				200,00	0,00%
<b>63 Pomoći iz inozemstva i od subjekata unutar općeg proračuna</b>	<b>719.443,43</b>	<b>4.991.500,00</b>	<b>980.500,00</b>	<b>912.785,11</b>	<b>126,87%</b>
<b>633 Pomoći proračunu iz drugih proračuna</b>	<b>50.000,00</b>	<b>135.000,00</b>	<b>145.000,00</b>	<b>139.576,47</b>	<b>279,15%</b>
6331 Tekuće pomoći proračunu iz drugih proračuna	50.000,00			139.576,47	279,15%
<b>638 Pomoći iz državnog proračuna temeljem prijenosa EU sredstava</b>	<b>669.443,43</b>	<b>4.856.500,00</b>	<b>835.500,00</b>	<b>773.208,64</b>	<b>115,50%</b>
6381 Tekuće pomoći iz državnog proračuna temeljem prijenosa EU sredstava	669.443,43			660.708,64	98,70%
6382 Kapitalne pomoći iz državnog proračuna temeljem prijenosa EU sredstava				112.500,00	0,00%
<b>64 Prihodi od imovine</b>	<b>716.170,99</b>	<b>760.100,00</b>	<b>852.245,05</b>	<b>852.580,20</b>	<b>119,05%</b>
<b>641 Prihodi od financijske imovine</b>	<b>31,74</b>	<b>100,00</b>	<b>27.245,05</b>	<b>27.235,71</b>	<b>85808,79%</b>
6413 Kamate na oročena sredstva i depozite po viđenju	31,74			90,66	285,63%
6419 Ostali prihodi od financijske imovine				27.145,05	0,00%
<b>642 Prihodi od nefinancijske imovine</b>	<b>716.139,25</b>	<b>760.000,00</b>	<b>825.000,00</b>	<b>825.344,49</b>	<b>115,25%</b>
6421 Naknade za koncesije	310.771,59			357.803,14	115,13%
6422 Prihodi od zakupa i iznajmljivanja imovine	340.216,29			392.542,24	115,38%
6423 Naknada za korištenje nefinancijske imovine	65.151,37			74.999,11	115,12%

<b>65 Prihodi od upravnih i administrativnih pristojbi, pristojbi po posebnim propisima i naknada</b>	<b>5.314.315,48</b>	<b>5.846.200,00</b>	<b>6.166.000,00</b>	<b>5.862.470,41</b>	<b>110,31%</b>
<b>651 Upravne i administrativne pristojbe</b>	<b>192.864,70</b>	<b>190.000,00</b>	<b>245.000,00</b>	<b>237.850,05</b>	<b>123,32%</b>
6512 Županijske, gradske i općinske pristojbe i naknade	36.494,91			46.118,47	126,37%
6514 Ostale pristojbe i naknade	156.369,79			191.731,58	122,61%
<b>652 Prihodi po posebnim propisima</b>	<b>50.739,05</b>	<b>76.000,00</b>	<b>91.000,00</b>	<b>77.496,99</b>	<b>152,74%</b>
6522 Prihodi vodnog gospodarstva	19.990,57			46.698,33	233,60%
6526 Ostali nespomenuti prihodi	30.748,48			30.798,66	100,16%
<b>653 Komunalni doprinosi i naknade</b>	<b>5.070.711,73</b>	<b>5.580.200,00</b>	<b>5.830.000,00</b>	<b>5.547.123,37</b>	<b>109,40%</b>
6531 Komunalni doprinosi	3.706.695,15			4.127.258,40	111,35%
6532 Komunalne naknade	1.364.016,58			1.419.864,97	104,09%
<b>68 Kazne, upravne mjere i ostali prihodi</b>	<b>157.480,69</b>	<b>140.000,00</b>	<b>75.000,00</b>	<b>90.771,58</b>	<b>57,64%</b>
<b>681 Kazne i upravne mjere</b>	<b>11.750,00</b>	<b>50.000,00</b>	<b>25.000,00</b>	<b>24.116,66</b>	<b>205,25%</b>
6815 Kazne za prometne i ostale prekršaje u nadležnosti MUP-a				5.300,00	0,00%
6819 Ostale kazne	11.750,00			18.816,66	160,14%
<b>683 Ostali prihodi</b>	<b>145.730,69</b>	<b>90.000,00</b>	<b>50.000,00</b>	<b>66.654,92</b>	<b>45,74%</b>
6831 Ostali prihodi	145.730,69			66.654,92	45,74%
<b>3 Rashodi poslovanja</b>	<b>9.588.230,72</b>	<b>8.352.400,00</b>	<b>9.414.300,00</b>	<b>8.912.714,36</b>	<b>92,95%</b>
<b>31 Rashodi za zaposlene</b>	<b>1.639.251,55</b>	<b>1.842.000,00</b>	<b>1.903.600,00</b>	<b>1.846.498,95</b>	<b>112,64%</b>
<b>311 Plaće (Bruto)</b>	<b>1.367.758,63</b>	<b>1.500.000,00</b>	<b>1.600.000,00</b>	<b>1.549.930,62</b>	<b>113,32%</b>
3111 Plaće za redovan rad	1.367.758,63			1.549.930,62	113,32%
<b>312 Ostali rashodi za zaposlene</b>	<b>46.142,00</b>	<b>88.000,00</b>	<b>39.600,00</b>	<b>45.803,00</b>	<b>99,27%</b>
3121 Ostali rashodi za zaposlene	46.142,00			45.803,00	99,27%
<b>313 Doprinosi na plaće</b>	<b>225.350,92</b>	<b>254.000,00</b>	<b>264.000,00</b>	<b>250.765,33</b>	<b>111,28%</b>
3132 Doprinosi za obvezno zdravstveno osiguranje	225.350,92			250.765,33	111,28%
<b>32 Materijalni rashodi</b>	<b>5.709.884,46</b>	<b>4.795.250,00</b>	<b>5.261.550,00</b>	<b>4.893.754,57</b>	<b>85,71%</b>
<b>321 Naknade troškova zaposlenima</b>	<b>80.306,72</b>	<b>135.000,00</b>	<b>156.000,00</b>	<b>156.473,00</b>	<b>194,84%</b>
3211 Službena putovanja	20.014,72			20.376,37	101,81%
3212 Naknade za prijevoz, za rad na terenu i odvojeni život	52.694,00			56.904,00	107,99%
3213 Stručno usavršavanje zaposlenika	4.198,00			22.182,50	528,41%
3214 Ostale naknade troškova zaposlenima	3.400,00			57.010,13	1676,77%
<b>322 Rashodi za materijal i energiju</b>	<b>390.282,81</b>	<b>410.000,00</b>	<b>430.000,00</b>	<b>397.479,71</b>	<b>101,84%</b>
3221 Uredski materijal i ostali materijalni rashodi	51.479,24			54.661,25	106,18%
3223 Energija	330.743,57			339.418,46	102,62%
3225 Sitni inventar i auto gume	8.060,00			3.400,00	42,18%
<b>323 Rashodi za usluge</b>	<b>4.370.337,57</b>	<b>3.373.250,00</b>	<b>4.150.450,00</b>	<b>3.855.690,87</b>	<b>88,22%</b>
3231 Usluge telefona, pošte i prijevoza	98.400,67			132.790,52	134,95%
3232 Usluge tekućeg i investicijskog održavanja	3.265.391,27			2.676.898,41	81,98%
3233 Usluge promidžbe i informiranja	45.907,45			89.804,00	195,62%
3234 Komunalne usluge	116.643,92			320.107,67	274,43%
3235 Zakupnine i najamnine	18.670,19			27.508,00	147,34%
3236 Zdravstvene i veterinarske usluge	80.000,00			82.500,00	103,13%
3237 Intelektualne i osobne usluge	534.643,53			332.380,48	62,17%
3238 Računalne usluge	95.144,36			116.633,67	122,59%
3239 Ostale usluge	115.536,18			77.068,12	66,70%
<b>324 Naknade troškova osobama izvan radnog odnosa</b>	<b>22.160,78</b>	<b>15.000,00</b>	<b>25.000,00</b>	<b>35.267,75</b>	<b>159,14%</b>
3241 Naknade troškova osobama izvan radnog odnosa	22.160,78			35.267,75	159,14%
<b>329 Ostali nespomenuti rashodi poslovanja</b>	<b>846.796,58</b>	<b>862.000,00</b>	<b>500.100,00</b>	<b>448.843,24</b>	<b>53,00%</b>
3291 Naknade za rad predstavničkih i izvršnih tijela, povjerenstava i slično	60.600,08			65.096,40	107,42%
3292 Premije osiguranja	12.297,16			29.296,50	238,24%
3293 Reprezentacija	140.321,91			96.215,67	68,57%
3294 Članarine i norme	7.995,88			14.123,88	176,64%
3299 Ostali nespomenuti rashodi poslovanja	625.581,55			244.110,79	39,02%

<b>34 Financijski rashodi</b>	<b>20.096,14</b>	<b>27.000,00</b>	<b>32.000,00</b>	<b>33.771,71</b>	<b>168,05%</b>
<b>343 Ostali financijski rashodi</b>	<b>20.096,14</b>	<b>27.000,00</b>	<b>32.000,00</b>	<b>33.771,71</b>	<b>168,05%</b>
3431 Bankarske usluge i usluge platnog prometa	20.096,14			33.042,54	164,42%
3434 Ostali nespomenuti financijski rashodi				729,17	0,00%
<b>35 Subvencije</b>	<b>51.312,50</b>	<b>55.000,00</b>	<b>57.500,00</b>	<b>57.312,50</b>	<b>111,69%</b>
<b>352 Subvencije trgovačkim društvima, poljoprivrednicima i obrtnicima izvan javnog sektora</b>	<b>51.312,50</b>	<b>55.000,00</b>	<b>57.500,00</b>	<b>57.312,50</b>	<b>111,69%</b>
3521 Subvencije kreditnim i ostalim financijskim institucijama izvan javnog sektora				1.687,50	0,00%
3522 Subvencije trgovačkim društvima izvan javnog sektora	51.312,50				0,00%
3523 Subvencije poljoprivrednicima i obrtnicima				55.625,00	0,00%
<b>36 Pomoći dane u inozemstvo i unutar općeg proračuna</b>		<b>0,00</b>	<b>400.000,00</b>	<b>380.612,50</b>	<b>0,00%</b>
<b>366 Pomoći proračunskim korisnicima drugih proračuna</b>		<b>0,00</b>	<b>400.000,00</b>	<b>380.612,50</b>	<b>0,00%</b>
3661 Tekuće pomoći proračunskim korisnicima drugih proračuna				380.612,50	0,00%
<b>37 Naknade građanima i kućanstvima na temelju osiguranja i druge naknade</b>	<b>416.281,64</b>	<b>552.000,00</b>	<b>644.000,00</b>	<b>624.154,35</b>	<b>149,94%</b>
<b>372 Ostale naknade građanima i kućanstvima iz proračuna</b>	<b>416.281,64</b>	<b>552.000,00</b>	<b>644.000,00</b>	<b>624.154,35</b>	<b>149,94%</b>
3721 Naknade građanima i kućanstvima u novcu	293.833,77			288.647,32	98,23%
3722 Naknade građanima i kućanstvima u naravi	122.447,87			335.507,03	274,00%
<b>38 Ostali rashodi</b>	<b>1.751.404,43</b>	<b>1.081.150,00</b>	<b>1.115.650,00</b>	<b>1.076.609,78</b>	<b>61,47%</b>
<b>381 Tekuće donacije</b>	<b>1.241.904,43</b>	<b>1.028.650,00</b>	<b>1.063.150,00</b>	<b>1.026.609,78</b>	<b>82,66%</b>
3811 Tekuće donacije u novcu	1.241.904,43			1.026.609,78	82,66%
<b>382 Kapitalne donacije</b>	<b>509.500,00</b>	<b>52.500,00</b>	<b>52.500,00</b>	<b>50.000,00</b>	<b>9,81%</b>
3821 Kapitalne donacije neprofitnim organizacijama	509.500,00			50.000,00	9,81%
<b>4 Rashodi za nabavu nefinancijske imovine</b>	<b>1.614.118,93</b>	<b>8.306.500,00</b>	<b>3.261.645,05</b>	<b>1.673.740,51</b>	<b>103,69%</b>
<b>41 Rashodi za nabavu neproizvedene dugotrajne imovine</b>	<b>124.764,00</b>	<b>362.500,00</b>	<b>15.000,00</b>	<b>13.050,00</b>	<b>10,46%</b>
<b>411 Materijalna imovina - prirodna bogatstva</b>	<b>124.764,00</b>	<b>362.500,00</b>	<b>15.000,00</b>	<b>13.050,00</b>	<b>10,46%</b>
4111 Zemljište	124.764,00			13.050,00	10,46%
<b>42 Rashodi za nabavu proizvedene dugotrajne imovine</b>	<b>1.489.354,93</b>	<b>7.944.000,00</b>	<b>3.246.645,05</b>	<b>1.660.690,51</b>	<b>111,50%</b>
<b>421 Građevinski objekti</b>	<b>1.255.158,13</b>	<b>4.595.000,00</b>	<b>1.830.000,00</b>	<b>649.501,81</b>	<b>51,75%</b>
4212 Poslovni objekti	87.261,08			479.585,63	549,60%
4213 Ceste, željeznice i ostali prometni objekti	850.925,00				0,00%
4214 Ostali građevinski objekti	316.972,05			169.916,18	53,61%
<b>422 Postrojenja i oprema</b>	<b>67.995,64</b>	<b>2.499.000,00</b>	<b>706.645,05</b>	<b>602.948,39</b>	<b>886,75%</b>
4221 Uredska oprema i namještaj	33.688,50			74.649,77	221,59%
4222 Komunikacijska oprema	25.525,00			133.812,11	524,24%
4223 Oprema za održavanje i zaštitu	8.782,14			183.579,01	2090,37%
4227 Uređaji, strojevi i oprema za ostale namjene				210.907,50	0,00%
<b>424 Knjige, umjetnička djela i ostale izložbene vrijednosti</b>	<b>9.588,66</b>	<b>20.000,00</b>	<b>20.000,00</b>	<b>24.485,31</b>	<b>255,36%</b>
4241 Knjige	9.588,66			24.485,31	255,36%
<b>426 Nematerijalna proizvedena imovina</b>	<b>156.612,50</b>	<b>830.000,00</b>	<b>690.000,00</b>	<b>383.755,00</b>	<b>245,03%</b>
4262 Ulaganja u računalne programe				87.255,00	0,00%
4263 Umjetnička, literarna i znanstvena djela	94.987,50			296.500,00	312,15%
4264 Ostala nematerijalna proizvedena imovina	61.625,00				0,00%

## b) Prihodi i rashodi po izvorima financiranja

Račun / opis PRIHODI I RASHODI PREMA IZVORIMA FINANCIRANJA	Izvršenje 2020. 1	Izvorni plan 2021. 2	Tekući plan 2021. 3	Izvršenje 2021. 4	Indeks 4/1 5
<b>SVEUKUPNI PRIHODI</b>	11.469.499,44	18.214.900,00	14.681.945,05	14.323.185,61	124,88%
Izvor 1. OPĆI PRIHODI I PRIMICI	10.327.942,43	7.157.100,00	7.383.200,00	7.402.550,59	71,67%
Izvor 1.1. OPĆI PRIHODI I PRIMICI	5.220.735,79	6.602.100,00	6.668.200,00	6.681.038,47	127,97%
Izvor 1.2. VLASTITI PRIHODI	36.494,91	555.000,00	715.000,00	721.512,12	1977,02%
Izvor 1.6. PRIHOD OD KOMUNALNOG DOPRINOSA	3.706.695,15				0,00%
Izvor 1.7. PRIHOD OD KOMUNALNE NAKNADE	1.364.016,58				0,00%
Izvor 5. POMOĆI		4.991.500,00	1.007.645,05	939.930,16	0,00%
Izvor 5.1. POMOĆI OD ŽUPANIJE		4.991.500,00	1.007.645,05	939.930,16	0,00%
Izvor 8. NAMJENSKI PRIMICI	422.113,58	6.066.300,00	6.291.100,00	5.980.704,86	1416,85%
Izvor 8.1. PRIHODI ZA POSEBNE NAMJENE	422.113,58	6.066.300,00	6.291.100,00	5.980.704,86	1416,85%
Izvor N. TEKUĆE POMOĆI IZ DRŽAVNOG PRORAČUNA	669.443,43				0,00%
Izvor N.1. POMOĆI	669.443,43				0,00%
Izvor O. TEKUĆE POMOĆI IZ ŽUPANIJSKOG PRORAČUNA	50.000,00				0,00%
Izvor O.1. POMOĆI - DONACIJE	50.000,00				0,00%
<b>SVEUKUPNI RASHODI</b>	11.202.349,65	16.658.900,00	12.675.945,05	10.586.454,87	94,50%
Izvor 1. OPĆI PRIHODI I PRIMICI	9.249.596,81	6.077.100,00	7.034.600,00	6.325.317,07	68,38%
Izvor 1.1. OPĆI PRIHODI I PRIMICI	5.523.403,62	5.522.100,00	6.450.100,00	5.774.635,10	104,55%
Izvor 1.2. VLASTITI PRIHODI		555.000,00	584.500,00	550.681,97	0,00%
Izvor 1.3. PRIHODI OD POREZA	-62.774,75	0,00	0,00		0,00%
Izvor 1.6. PRIHOD OD KOMUNALNOG DOPRINOSA	1.055.721,69	0,00	0,00		0,00%
Izvor 1.7. PRIHOD OD KOMUNALNE NAKNADE	2.733.246,25	0,00	0,00		0,00%
Izvor 5. POMOĆI		4.991.500,00	839.645,05	671.480,98	0,00%
Izvor 5.1. POMOĆI OD ŽUPANIJE		4.991.500,00	839.645,05	671.480,98	0,00%
Izvor 8. NAMJENSKI PRIMICI	352.700,04	5.590.300,00	4.801.700,00	3.589.656,82	1017,76%
Izvor 8.1. PRIHODI ZA POSEBNE NAMJENE	352.700,04	5.590.300,00	4.801.700,00	3.589.656,82	1017,76%
Izvor N. TEKUĆE POMOĆI IZ DRŽAVNOG PRORAČUNA	850.925,00				0,00%
Izvor N.1. POMOĆI	850.925,00				0,00%
Izvor R. VIŠAK PRIHODA IZ PROTEKLIH GODINA	749.127,80	0,00	0,00		0,00%
Izvor R.1. VIŠAK PRIHODA IZ PROTEKLIH GODINA	749.127,80	0,00	0,00		0,00%

## c) Rashodi prema funkcijskoj klasifikaciji

Račun/Opis	Izvršenje 2020 1	Izvorni plan 2021 2	ekuci plan 202 3	Izvršenje 2021 4	Indeks 4/1 5	Indeks 4/3 6
Funkcijska klasifikacija SVEUKUPNI RASHODI	11.202.349,65	16.658.900,00	12.675.945,05	10.586.454,87	94,50%	83,52%
Funkcijska klasifikacija 01 Opće javne usluge	3.419.188,89	3.558.500,00	4.033.200,00	3.716.740,24	108,70%	92,15%
Funkcijska klasifikacija 011 "Izvršna i zakonodavna tijela, fir	138.467,18	120.000,00	111.100,00	112.434,83	81,20%	101,20%
Funkcijska klasifikacija 013 Opće usluge	3.280.721,71	3.438.500,00	3.922.100,00	3.604.305,41	109,86%	91,90%
Funkcijska klasifikacija 02 Obrana	9.888,68	6.000,00	16.000,00	9.670,68	97,80%	60,44%
Funkcijska klasifikacija 022 Civilna obrana	9.888,68	6.000,00	16.000,00	9.670,68	97,80%	60,44%
Funkcijska klasifikacija 03 Javni red i sigurnost	379.800,00	270.000,00	319.500,00	319.500,00	84,12%	100,00%
Funkcijska klasifikacija 032 Usluge protupožarne zaštite	379.800,00	240.000,00	300.000,00	300.000,00	78,99%	100,00%
Funkcijska klasifikacija 036 Rashodi za javni red i sigurnost l		30.000,00	19.500,00	19.500,00		100,00%
Funkcijska klasifikacija 04 Ekonomski poslovi	537.250,00	700.000,00	752.500,00	686.411,50	127,76%	91,22%
Funkcijska klasifikacija 041 "Opći ekonomski, trgovački i pos	51.312,50	55.000,00	57.500,00	57.312,50	111,69%	99,67%
Funkcijska klasifikacija 045 Promet	161.412,50	100.000,00	300.000,00	241.485,82	149,61%	80,50%
Funkcijska klasifikacija 047 Ostale industrije	324.525,00	520.000,00	370.000,00	371.812,50	114,57%	100,49%
Funkcijska klasifikacija 049 Ekonomski poslovi koji nisu drug		25.000,00	25.000,00	15.800,68		63,20%
Funkcijska klasifikacija 05 Zaštita okoliša	173.210,00	107.500,00	287.500,00	51.912,84	29,97%	18,06%
Funkcijska klasifikacija 051 Gospodarenje otpadom	105.647,50	107.500,00	87.500,00	51.912,84	49,14%	59,33%
Funkcijska klasifikacija 052 Gospodarenje otpadnim vodama			200.000,00			
Funkcijska klasifikacija 056 Poslovi i usluge zaštite okoliša k	67.562,50	0,00	0,00			
Funkcijska klasifikacija 06 Usluge unapređenja stanovanja i :	5.194.041,93	10.492.150,00	6.126.600,00	4.756.326,31	91,57%	77,63%
Funkcijska klasifikacija 061 Razvoj stanovanja		112.500,00	112.500,00	112.500,00		100,00%
Funkcijska klasifikacija 062 Razvoj zajednice	4.618.757,23	9.809.650,00	5.324.100,00	3.927.608,98	85,04%	73,77%
Funkcijska klasifikacija 064 Ulična rasvjeta	575.284,70	530.000,00	650.000,00	676.217,33	117,54%	104,03%
Funkcijska klasifikacija 066 Rashodi vezani za stanovanje i k		40.000,00	40.000,00	40.000,00		100,00%
Funkcijska klasifikacija 07 Zdravstvo	80.000,00	105.750,00	82.500,00	82.500,00	103,13%	100,00%
Funkcijska klasifikacija 072 Službe za vanjske pacijente	80.000,00	105.750,00	82.500,00	82.500,00	103,13%	100,00%
Funkcijska klasifikacija 08 "Rekreacija, kultura i religija"	670.752,46	355.000,00	312.145,05	309.023,00	46,07%	99,00%
Funkcijska klasifikacija 082 Službe kulture	670.752,46	355.000,00	312.145,05	309.023,00	46,07%	99,00%
Funkcijska klasifikacija 09 Obrazovanje	713.077,00	1.004.000,00	696.000,00	610.622,98	85,63%	87,73%
Funkcijska klasifikacija 091 Predškolsko i osnovno obrazova	552.526,00	824.000,00	464.000,00	383.398,36	69,39%	82,63%
Funkcijska klasifikacija 095 Obrazovanje koje se ne može de	160.551,00	180.000,00	232.000,00	227.224,62	141,53%	97,94%
Funkcijska klasifikacija 10 Socijalna zaštita	25.140,69	60.000,00	50.000,00	43.747,32	174,01%	87,49%
Funkcijska klasifikacija 101 Bolest i invaliditet		10.000,00	10.000,00	10.000,00		100,00%
Funkcijska klasifikacija 107 Socijalna pomoć stanovništvu ko	25.140,69	50.000,00	40.000,00	33.747,32	134,23%	84,37%



## Članak 3.

## a) Račun financiranja prema izvorima

Račun / opis		Izvršenje 2020.	Izvorni plan 2021.	Tekući plan 2021.	Izvršenje 2021.	Indeks 4/1	Indeks 4/3
B. RAČUN ZADUŽIVANJA FINANCIRANJA		1	2	3	4	5	6
UKUPNI IZDACI		1.080.000,00	1.556.000,00	2.006.000,00	2.005.806,45	185,72%	99,99%
1. OPĆI PRIHODI I PRIMICI			1.080.000,00	1.080.000,00	1.080.000,00		100,00%
1.1. OPĆI PRIHODI I PRIMICI			1.080.000,00	1.080.000,00	1.080.000,00		100,00%
6. DONACIJE		1.080.000,00					
6.1. OPĆI PRIHODI I PRIMICI		1.080.000,00					
8. NAMJENSKI PRIMICI			476.000,00	926.000,00	925.806,45		99,98%
8.1. PRIHODI ZA POSEBNE NAMJENE			476.000,00	926.000,00	925.806,45		99,98%
NETO FINANCIRANJE		-1.080.000,00	-1.556.000,00	-2.006.000,00	-2.005.806,45		

## Članak 4.

## a) Izvršenje po organizacijskoj klasifikaciji

RGP		Opis	Izvorni plan 2021	Tekući plan 2021	Izvršenje 2021	Indeks 3/2
			1	2	3	4
		UKUPNO RASHODI I IZDATCI	18.214.900,00	14.681.945,05	12.592.261,32	85,77%
Razdjel	001	OPĆINSKO VIJEĆE	120.000,00	111.100,00	112.434,83	101,20%
Glava	00101	OPĆINSKO VIJEĆE	120.000,00	111.100,00	112.434,83	101,20%
Razdjel	002	JEDINSTVENI UPRAVNI ODJEL	17.800.900,00	14.249.700,00	12.192.382,90	85,56%
Glava	00201	JEDINSTVENI UPRAVNI ODJEL	17.720.900,00	14.169.700,00	12.142.220,06	85,69%
Razdjel	003	PRORAČUNSKI KORISNIK OPĆINSKA KNJIŽNICA ŠIME ŠUGAR IVANOV	294.000,00	321.145,05	287.443,59	89,51%

## b) Izvršenje po programskoj klasifikaciji

Organizacijska klasifikacija					
Izvori					
Projekt/Aktivnost	VRSTA RASHODA I IZDATAKA	vorni plan 202	Tekući plan 2021	Izvršenje 2021	Indeks 3/2
		1	2	3	4
<b>UKUPNO RASHODI I IZDATCI</b>		<b>18.214.900,00</b>	<b>14.681.945,05</b>	<b>12.592.261,32</b>	<b>85,77%</b>
<b>RAZDJEL 001 OPĆINSKO VIJEĆE</b>		<b>120.000,00</b>	<b>111.100,00</b>	<b>112.434,83</b>	<b>101,20%</b>
<b>GLAVA 00101 OPĆINSKO VIJEĆE</b>		<b>120.000,00</b>	<b>111.100,00</b>	<b>112.434,83</b>	<b>101,20%</b>
Izvor 1. OPĆI PRIHODI I PRIMICI		113.700,00	84.100,00	109.560,83	130,27%
Izvor 1.1. OPĆI PRIHODI I PRIMICI		113.700,00	84.100,00	109.560,83	130,27%
Izvor 8. NAMJENSKI PRIMICI		6.300,00	27.000,00	2.874,00	10,64%
Izvor 8.1. PRIHODI ZA POSEBNE NAMJENE		6.300,00	27.000,00	2.874,00	10,64%
<b>0001</b>	<b>Program: Rad predstavničkog i izvršnog tijela</b>	<b>120.000,00</b>	<b>111.100,00</b>	<b>112.434,83</b>	<b>101,20%</b>
<b>A000004</b>	<b>Aktivnost: Provođenje izbora</b>	<b>100.000,00</b>	<b>91.100,00</b>	<b>93.048,33</b>	<b>102,14%</b>
Izvor 1. OPĆI PRIHODI I PRIMICI		93.700,00	64.100,00	90.174,33	140,68%
Izvor 1.1. OPĆI PRIHODI I PRIMICI		93.700,00	64.100,00	90.174,33	140,68%
<b>329</b>	<b>Ostali nespomenuti rashodi poslovanja</b>	<b>93.700,00</b>	<b>64.100,00</b>	<b>90.174,33</b>	<b>140,68%</b>
3291	Naknade za rad predstavničkih i izvršnih tijela, povjerenstava i slično			62.222,40	
3299	Ostali nespomenuti rashodi poslovanja			27.951,93	
Izvor 8. NAMJENSKI PRIMICI		6.300,00	27.000,00	2.874,00	10,64%
Izvor 8.1. PRIHODI ZA POSEBNE NAMJENE		6.300,00	27.000,00	2.874,00	10,64%
<b>329</b>	<b>Ostali nespomenuti rashodi poslovanja</b>	<b>6.300,00</b>	<b>27.000,00</b>	<b>2.874,00</b>	<b>10,64%</b>
3291	Naknade za rad predstavničkih i izvršnih tijela, povjerenstava i slično			2.874,00	
<b>A000006</b>	<b>Aktivnost: Protokolarni izdaci i obilježavanje obljetnica i blagdar</b>	<b>20.000,00</b>	<b>20.000,00</b>	<b>19.386,50</b>	<b>96,93%</b>
Izvor 1. OPĆI PRIHODI I PRIMICI		20.000,00	20.000,00	19.386,50	96,93%
Izvor 1.1. OPĆI PRIHODI I PRIMICI		20.000,00	20.000,00	19.386,50	96,93%
<b>329</b>	<b>Ostali nespomenuti rashodi poslovanja</b>	<b>20.000,00</b>	<b>20.000,00</b>	<b>19.386,50</b>	<b>96,93%</b>
3293	Reprezentacija			19.386,50	
<b>RAZDJEL 002 JEDINSTVENI UPRAVNI ODJEL</b>		<b>17.800.900,00</b>	<b>14.249.700,00</b>	<b>12.192.382,90</b>	<b>85,56%</b>
Izvor 1. OPĆI PRIHODI I PRIMICI		0,00	80.000,00	50.162,84	62,70%
Izvor 1.1. OPĆI PRIHODI I PRIMICI		0,00	80.000,00	50.162,84	62,70%
Izvor 8. NAMJENSKI PRIMICI		80.000,00		0,00	
Izvor 8.1. PRIHODI ZA POSEBNE NAMJENE		80.000,00		0,00	
<b>0009</b>	<b>Program: Program zaštite okoliša</b>	<b>80.000,00</b>	<b>80.000,00</b>	<b>50.162,84</b>	<b>62,70%</b>
<b>A100006</b>	<b>Aktivnost: Poticajna naknada za smanjenje količine miješanog k</b>	<b>80.000,00</b>	<b>80.000,00</b>	<b>50.162,84</b>	<b>62,70%</b>
Izvor 1. OPĆI PRIHODI I PRIMICI			80.000,00	50.162,84	62,70%
Izvor 1.1. OPĆI PRIHODI I PRIMICI			80.000,00	50.162,84	62,70%
<b>323</b>	<b>Rashodi za usluge</b>		<b>80.000,00</b>	<b>50.162,84</b>	<b>62,70%</b>
3239	Ostale usluge			50.162,84	
Izvor 8. NAMJENSKI PRIMICI		80.000,00		0,00	
Izvor 8.1. PRIHODI ZA POSEBNE NAMJENE		80.000,00		0,00	
<b>323</b>	<b>Rashodi za usluge</b>	<b>80.000,00</b>		<b>0,00</b>	
3239	Ostale usluge			0,00	
<b>GLAVA 00201 JEDINSTVENI UPRAVNI ODJEL</b>		<b>17.720.900,00</b>	<b>14.169.700,00</b>	<b>12.142.220,06</b>	<b>85,69%</b>
Izvor 1. OPĆI PRIHODI I PRIMICI		6.749.400,00	7.656.500,00	6.987.118,29	91,26%
Izvor 1.1. OPĆI PRIHODI I PRIMICI		6.194.400,00	7.072.000,00	6.436.436,32	91,01%
Izvor 1.2. VLASTITI PRIHODI		555.000,00	584.500,00	550.681,97	94,21%
Izvor 5. POMOĆI		4.991.500,00	812.500,00	642.512,50	79,08%
Izvor 5.1. POMOĆI OD ŽUPANIJE		4.991.500,00	812.500,00	642.512,50	79,08%
Izvor 8. NAMJENSKI PRIMICI		5.980.000,00	5.700.700,00	4.512.589,27	79,16%
Izvor 8.1. PRIHODI ZA POSEBNE NAMJENE		5.980.000,00	5.700.700,00	4.512.589,27	79,16%

0001	Program: Rad predstavničkog i izvršnog tijela	25.000,00	25.000,00	15.800,68	63,20%
A000003	Aktivnost: Donacije političkim strankama	25.000,00	25.000,00	15.800,68	63,20%
	Izvor 1. OPĆI PRIHODI I PRIMICI	25.000,00	25.000,00	15.800,68	63,20%
	Izvor 1.1. OPĆI PRIHODI I PRIMICI	25.000,00		0,00	
381	Tekuće donacije	25.000,00		0,00	
3811	Tekuće donacije u novcu			0,00	
	Izvor 1.2. VLASTITI PRIHODI		25.000,00	15.800,68	63,20%
381	Tekuće donacije		25.000,00	15.800,68	63,20%
3811	Tekuće donacije u novcu			15.800,68	
0003	Program: Predškolski odgoj	500.000,00	400.000,00	380.612,50	95,15%
A000001	Aktivnost: Sufinanciranje troškova Dječjih vrtića	500.000,00	400.000,00	380.612,50	95,15%
	Izvor 1. OPĆI PRIHODI I PRIMICI	500.000,00	400.000,00	380.612,50	95,15%
	Izvor 1.2. VLASTITI PRIHODI	500.000,00	400.000,00	380.612,50	95,15%
329	Ostali nespomenuti rashodi poslovanja	500.000,00		0,00	
366	Pomoći proračunskim korisnicima drugih proračuna		400.000,00	380.612,50	95,15%
3661	Tekuće pomoći proračunskim korisnicima drugih proračuna			380.612,50	
0004	Program: Program javnih potreba u kulturi	125.000,00	125.000,00	111.500,00	89,20%
A000001	Aktivnost: Tekuće donacije udrugama	75.000,00	75.000,00	61.500,00	82,00%
	Izvor 1. OPĆI PRIHODI I PRIMICI	75.000,00	75.000,00	61.500,00	82,00%
	Izvor 1.1. OPĆI PRIHODI I PRIMICI	75.000,00	75.000,00	61.500,00	82,00%
381	Tekuće donacije	75.000,00	75.000,00	61.500,00	82,00%
3811	Tekuće donacije u novcu			61.500,00	
K000002	Kapitalni projekt: Kapitalne donacije vjer. zajedn. - Crkvi (Kolan	50.000,00	50.000,00	50.000,00	100,00%
	Izvor 1. OPĆI PRIHODI I PRIMICI	50.000,00	50.000,00	50.000,00	100,00%
	Izvor 1.1. OPĆI PRIHODI I PRIMICI	50.000,00	50.000,00	50.000,00	100,00%
382	Kapitalne donacije	50.000,00	50.000,00	50.000,00	100,00%
3821	Kapitalne donacije neprofitnim organizacijama			50.000,00	
0006	Program: Socijalna skrb	735.000,00	783.750,00	762.690,21	97,31%
A000001	Aktivnost: Pomoć obiteljima i kućanstvima	10.000,00	10.000,00	9.647,32	96,47%
	Izvor 1. OPĆI PRIHODI I PRIMICI	10.000,00	10.000,00	9.647,32	96,47%
	Izvor 1.1. OPĆI PRIHODI I PRIMICI	10.000,00	10.000,00	9.647,32	96,47%
372	Ostale naknade građanima i kućanstvima iz proračuna	10.000,00	10.000,00	9.647,32	96,47%
3721	Naknade građanima i kućanstvima u novcu			9.647,32	
A000002	Aktivnost: Potpore studentima - stipendije	165.000,00	220.000,00	213.000,00	96,82%
	Izvor 1. OPĆI PRIHODI I PRIMICI	165.000,00	220.000,00	213.000,00	96,82%
	Izvor 1.1. OPĆI PRIHODI I PRIMICI	165.000,00	220.000,00	213.000,00	96,82%
372	Ostale naknade građanima i kućanstvima iz proračuna	165.000,00	220.000,00	213.000,00	96,82%
3721	Naknade građanima i kućanstvima u novcu			213.000,00	
A000003	Aktivnost: Pomoć Pertinji	40.000,00	40.000,00	40.000,00	100,00%
	Izvor 1. OPĆI PRIHODI I PRIMICI	40.000,00	40.000,00	40.000,00	100,00%
	Izvor 1.1. OPĆI PRIHODI I PRIMICI	40.000,00	40.000,00	40.000,00	100,00%
381	Tekuće donacije		40.000,00	40.000,00	100,00%
3811	Tekuće donacije u novcu			40.000,00	
421	Građevinski objekti	40.000,00		0,00	
A000007	Aktivnost: Sufinanciranje glazbene škole Mirković	24.000,00	4.000,00	2.785,86	69,65%
	Izvor 1. OPĆI PRIHODI I PRIMICI	24.000,00	4.000,00	2.785,86	69,65%
	Izvor 1.1. OPĆI PRIHODI I PRIMICI	24.000,00	4.000,00	2.785,86	69,65%
329	Ostali nespomenuti rashodi poslovanja	24.000,00	4.000,00	2.785,86	69,65%
3299	Ostali nespomenuti rashodi poslovanja			2.785,86	
A000008	Aktivnost: Sufinanciranje udžbenika osnovne i srednje škole	80.000,00	72.000,00	69.185,15	96,09%
	Izvor 1. OPĆI PRIHODI I PRIMICI	80.000,00	72.000,00	69.185,15	96,09%
	Izvor 1.1. OPĆI PRIHODI I PRIMICI	80.000,00	72.000,00	69.185,15	96,09%

372	Ostale naknade građanima i kućanstvima iz proračuna	80.000,00	72.000,00	69.185,15	96,09%
3722	Naknade građanima i kućanstvima u naravi			69.185,15	
<b>A000009</b>	<b>Aktivnost: Sufinanciranje prijevoza osnovne i srednje škole</b>	<b>100.000,00</b>	<b>160.000,00</b>	<b>158.039,47</b>	<b>98,77%</b>
	Izvor 1. OPĆI PRIHODI I PRIMICI	100.000,00	160.000,00	158.039,47	98,77%
	Izvor 1.1. OPĆI PRIHODI I PRIMICI	100.000,00	160.000,00	158.039,47	98,77%
372	Ostale naknade građanima i kućanstvima iz proračuna	100.000,00	160.000,00	158.039,47	98,77%
3722	Naknade građanima i kućanstvima u naravi			158.039,47	
<b>A000010</b>	<b>Aktivnost: Naknada za novorođenče</b>	<b>55.000,00</b>	<b>75.000,00</b>	<b>75.000,00</b>	<b>100,00%</b>
	Izvor 1. OPĆI PRIHODI I PRIMICI	55.000,00	75.000,00	75.000,00	100,00%
	Izvor 1.2. VLASTITI PRIHODI	55.000,00	75.000,00	75.000,00	100,00%
372	Ostale naknade građanima i kućanstvima iz proračuna	55.000,00	75.000,00	75.000,00	100,00%
3722	Naknade građanima i kućanstvima u naravi			75.000,00	
<b>A000011</b>	<b>Aktivnost: Dječji darovi</b>	<b>15.000,00</b>	<b>15.000,00</b>	<b>13.182,41</b>	<b>87,88%</b>
	Izvor 1. OPĆI PRIHODI I PRIMICI	15.000,00	15.000,00	13.182,41	87,88%
	Izvor 1.1. OPĆI PRIHODI I PRIMICI	15.000,00	15.000,00	13.182,41	87,88%
372	Ostale naknade građanima i kućanstvima iz proračuna	15.000,00	15.000,00	13.182,41	87,88%
3722	Naknade građanima i kućanstvima u naravi			13.182,41	
<b>A000013</b>	<b>Aktivnost: Pomoć osobama s invaliditetom</b>	<b>10.000,00</b>	<b>10.000,00</b>	<b>10.000,00</b>	<b>100,00%</b>
	Izvor 1. OPĆI PRIHODI I PRIMICI	10.000,00	10.000,00	10.000,00	100,00%
	Izvor 1.1. OPĆI PRIHODI I PRIMICI	10.000,00	10.000,00	10.000,00	100,00%
372	Ostale naknade građanima i kućanstvima iz proračuna	10.000,00	10.000,00	10.000,00	100,00%
3721	Naknade građanima i kućanstvima u novcu			10.000,00	
<b>A000014</b>	<b>Aktivnost: Donacija za Hitnu medicinsku pomoć</b>	<b>13.250,00</b>	<b>13.250,00</b>	<b>13.250,00</b>	<b>100,00%</b>
	Izvor 8. NAMJENSKI PRIMICI	13.250,00	13.250,00	13.250,00	100,00%
	Izvor 8.1. PRIHODI ZA POSEBNE NAMJENE	13.250,00	13.250,00	13.250,00	100,00%
381	Tekuće donacije	13.250,00	13.250,00	13.250,00	100,00%
3811	Tekuće donacije u novcu			13.250,00	
<b>A000015</b>	<b>Aktivnost: Božićnice umirovljenicima</b>	<b>25.000,00</b>	<b>25.000,00</b>	<b>20.100,00</b>	<b>80,40%</b>
	Izvor 1. OPĆI PRIHODI I PRIMICI	25.000,00	25.000,00	20.100,00	80,40%
	Izvor 1.1. OPĆI PRIHODI I PRIMICI	25.000,00	25.000,00	20.100,00	80,40%
372	Ostale naknade građanima i kućanstvima iz proračuna	25.000,00	25.000,00	20.100,00	80,40%
3722	Naknade građanima i kućanstvima u naravi			20.100,00	
<b>A100016</b>	<b>Aktivnost: Financiranje rada liječnika u ljetnim mjesecima</b>	<b>105.750,00</b>	<b>82.500,00</b>	<b>82.500,00</b>	<b>100,00%</b>
	Izvor 8. NAMJENSKI PRIMICI	105.750,00	82.500,00	82.500,00	100,00%
	Izvor 8.1. PRIHODI ZA POSEBNE NAMJENE	105.750,00	82.500,00	82.500,00	100,00%
323	Rashodi za usluge	105.750,00	82.500,00	82.500,00	100,00%
3236	Zdravstvene i veterinarske usluge			82.500,00	
<b>A100017</b>	<b>Aktivnost: Jednokratna pomoć mladima</b>	<b>77.000,00</b>	<b>52.000,00</b>	<b>52.000,00</b>	<b>100,00%</b>
	Izvor 1. OPĆI PRIHODI I PRIMICI	77.000,00	52.000,00	52.000,00	100,00%
	Izvor 1.1. OPĆI PRIHODI I PRIMICI	77.000,00	52.000,00	52.000,00	100,00%
372	Ostale naknade građanima i kućanstvima iz proračuna	77.000,00	52.000,00	52.000,00	100,00%
3721	Naknade građanima i kućanstvima u novcu			52.000,00	
<b>A100018</b>	<b>Aktivnost: Subvencija privatnih domova za stare i nemoćne</b>	<b>15.000,00</b>	<b>5.000,00</b>	<b>4.000,00</b>	<b>80,00%</b>
	Izvor 1. OPĆI PRIHODI I PRIMICI	15.000,00		0,00	
	Izvor 1.1. OPĆI PRIHODI I PRIMICI	15.000,00		0,00	
372	Ostale naknade građanima i kućanstvima iz proračuna	15.000,00		0,00	
	Izvor 8. NAMJENSKI PRIMICI		5.000,00	4.000,00	80,00%
	Izvor 8.1. PRIHODI ZA POSEBNE NAMJENE		5.000,00	4.000,00	80,00%
372	Ostale naknade građanima i kućanstvima iz proračuna		5.000,00	4.000,00	80,00%
3721	Naknade građanima i kućanstvima u novcu			4.000,00	

0009	Program: Program zaštite okoliša	2.500,00	2.500,00	0,00	0,00%
A000001	Aktivnost: Kapitalna pomoć prih.odlag. Biljane donje	2.500,00	2.500,00	0,00	0,00%
	Izvor 1. OPĆI PRIHODI I PRIMICI	2.500,00	2.500,00	0,00	0,00%
	Izvor 1.1. OPĆI PRIHODI I PRIMICI	2.500,00	2.500,00	0,00	0,00%
382	Kapitalne donacije	2.500,00	2.500,00	0,00	0,00%
0010	Program: Zaštita i spašavanje	501.400,00	655.900,00	635.729,78	96,92%
A000001	Aktivnost: Donacija Dobrovoljnom vatrogasnom društvu Kolan	240.000,00	300.000,00	300.000,00	100,00%
	Izvor 1. OPĆI PRIHODI I PRIMICI	240.000,00	300.000,00	300.000,00	100,00%
	Izvor 1.1. OPĆI PRIHODI I PRIMICI	240.000,00	300.000,00	300.000,00	100,00%
381	Tekuće donacije	240.000,00	300.000,00	300.000,00	100,00%
3811	Tekuće donacije u novcu			300.000,00	
A000003	Aktivnost: Ugovor Javna vatrogasna postrojba	198.000,00	247.500,00	233.884,26	94,50%
	Izvor 1. OPĆI PRIHODI I PRIMICI	198.000,00	247.500,00	233.884,26	94,50%
	Izvor 1.1. OPĆI PRIHODI I PRIMICI	198.000,00	247.500,00	233.884,26	94,50%
381	Tekuće donacije	198.000,00	247.500,00	233.884,26	94,50%
3811	Tekuće donacije u novcu			233.884,26	
A000004	Aktivnost: Hrvatska gorska služba spašavanja	5.000,00	6.000,00	6.000,00	100,00%
	Izvor 1. OPĆI PRIHODI I PRIMICI	5.000,00	6.000,00	6.000,00	100,00%
	Izvor 1.1. OPĆI PRIHODI I PRIMICI	5.000,00	6.000,00	6.000,00	100,00%
381	Tekuće donacije	5.000,00	6.000,00	6.000,00	100,00%
3811	Tekuće donacije u novcu			6.000,00	
A000005	Aktivnost: Crveni Križ	52.400,00	86.400,00	86.174,84	99,74%
	Izvor 1. OPĆI PRIHODI I PRIMICI	52.400,00	86.400,00	86.174,84	99,74%
	Izvor 1.1. OPĆI PRIHODI I PRIMICI	52.400,00	86.400,00	86.174,84	99,74%
381	Tekuće donacije	52.400,00	86.400,00	86.174,84	99,74%
3811	Tekuće donacije u novcu			86.174,84	
A100006	Aktivnost: Troškovi Civilne zaštite	6.000,00	16.000,00	9.670,68	60,44%
	Izvor 1. OPĆI PRIHODI I PRIMICI	6.000,00	16.000,00	9.670,68	60,44%
	Izvor 1.1. OPĆI PRIHODI I PRIMICI	6.000,00	16.000,00	9.670,68	60,44%
323	Rashodi za usluge	6.000,00	16.000,00	9.670,68	60,44%
3231	Usluge telefona, pošte i prijevoza			2.265,40	
3239	Ostale usluge			7.405,28	
0011	Program: Održavanje komunalne infrastrukture	3.519.000,00	827.000,00	768.695,14	92,95%
A000012	Aktivnost: Uređenje Dječjih igrališta	10.000,00	60.000,00	0,00	0,00%
	Izvor 1. OPĆI PRIHODI I PRIMICI		50.000,00	0,00	0,00%
	Izvor 1.1. OPĆI PRIHODI I PRIMICI		50.000,00	0,00	0,00%
422	Postrojenja i oprema		50.000,00	0,00	0,00%
4223	Oprema za održavanje i zaštitu			0,00	
	Izvor 8. NAMJENSKI PRIMICI	10.000,00	10.000,00	0,00	0,00%
	Izvor 8.1. PRIHODI ZA POSEBNE NAMJENE	10.000,00	10.000,00	0,00	0,00%
323	Rashodi za usluge	10.000,00	10.000,00	0,00	0,00%
A000017	Aktivnost: Uređenje šetnice Mandre - Kolanjski Gajac	600.000,00	450.000,00	449.978,13	100,00%
	Izvor 5. POMOĆI	450.000,00	400.000,00	400.000,00	100,00%
	Izvor 5.1. POMOĆI OD ŽUPANIJE	450.000,00	400.000,00	400.000,00	100,00%
421	Građevinski objekti	450.000,00	400.000,00	400.000,00	100,00%
4212	Poslovni objekti			400.000,00	
	Izvor 8. NAMJENSKI PRIMICI	150.000,00	50.000,00	49.978,13	99,96%
	Izvor 8.1. PRIHODI ZA POSEBNE NAMJENE	150.000,00	50.000,00	49.978,13	99,96%
421	Građevinski objekti	150.000,00	50.000,00	49.978,13	99,96%
4212	Poslovni objekti			49.978,13	

<b>A000033</b>	<b>Aktivnost: Energetska obnova Stare škole - Knjižnice</b>	<b>2.865.000,00</b>	<b>0,00</b>	<b>0,00</b>	
Izvor 5. POMOĆI		2.329.000,00	0,00	0,00	
Izvor 5.1. POMOĆI OD ŽUPANIJE		2.329.000,00	0,00	0,00	
421	Građevinski objekti	2.329.000,00	0,00	0,00	
Izvor 8. NAMJENSKI PRIMICI		536.000,00	0,00	0,00	
Izvor 8.1. PRIHODI ZA POSEBNE NAMJENE		536.000,00	0,00	0,00	
421	Građevinski objekti	536.000,00	0,00	0,00	
<b>A100038</b>	<b>Aktivnost: Kante za otpadke</b>	<b>44.000,00</b>	<b>317.000,00</b>	<b>318.717,01</b>	<b>100,54%</b>
Izvor 8. NAMJENSKI PRIMICI		44.000,00	317.000,00	318.717,01	100,54%
Izvor 8.1. PRIHODI ZA POSEBNE NAMJENE		44.000,00	317.000,00	318.717,01	100,54%
422	Postrojenja i oprema	44.000,00	317.000,00	318.717,01	100,54%
4222	Komunikacijska oprema			14.062,11	
4223	Oprema za održavanje i zaštitu			93.747,40	
4227	Uređaji, strojevi i oprema za ostale namjene			210.907,50	
<b>0014</b>	<b>Program: Promicanje turizma</b>	<b>695.000,00</b>	<b>477.000,00</b>	<b>475.987,50</b>	<b>99,79%</b>
<b>A000001</b>	<b>Aktivnost: Tekuće donacije Turističkoj zajednici Kolan -Mandre</b>	<b>420.000,00</b>	<b>270.000,00</b>	<b>270.000,00</b>	<b>100,00%</b>
Izvor 1. OPĆI PRIHODI I PRIMICI		420.000,00	270.000,00	270.000,00	100,00%
Izvor 1.1. OPĆI PRIHODI I PRIMICI		420.000,00	270.000,00	270.000,00	100,00%
381	Tekuće donacije	420.000,00	270.000,00	270.000,00	100,00%
3811	Tekuće donacije u novcu			270.000,00	
<b>A000003</b>	<b>Aktivnost: Sigurnost u ljetnim mjesecima</b>	<b>20.000,00</b>	<b>19.500,00</b>	<b>19.500,00</b>	<b>100,00%</b>
Izvor 1. OPĆI PRIHODI I PRIMICI		20.000,00	19.500,00	19.500,00	100,00%
Izvor 1.1. OPĆI PRIHODI I PRIMICI		20.000,00		0,00	
323	Rashodi za usluge	20.000,00		0,00	
Izvor 1.2. VLASTITI PRIHODI			19.500,00	19.500,00	100,00%
323	Rashodi za usluge		19.500,00	19.500,00	100,00%
3239	Ostale usluge			19.500,00	
<b>A000007</b>	<b>Aktivnost: Subvencije obrtnicima</b>	<b>55.000,00</b>	<b>57.500,00</b>	<b>57.312,50</b>	<b>99,67%</b>
Izvor 1. OPĆI PRIHODI I PRIMICI		55.000,00	57.500,00	57.312,50	99,67%
Izvor 1.1. OPĆI PRIHODI I PRIMICI		55.000,00	57.500,00	57.312,50	99,67%
352	Subvencije trgovačkim društvima, poljoprivrednicima i obrtnicima	55.000,00	57.500,00	57.312,50	99,67%
3521	Subvencije kreditnim i ostalim finansijskim institucijama izvan javnog sektora			1.687,50	
3523	Subvencije poljoprivrednicima i obrtnicima			55.625,00	
<b>A000008</b>	<b>Aktivnost: Careva kuća građevinska</b>	<b>200.000,00</b>	<b>130.000,00</b>	<b>129.175,00</b>	<b>99,37%</b>
Izvor 8. NAMJENSKI PRIMICI		200.000,00	130.000,00	129.175,00	99,37%
Izvor 8.1. PRIHODI ZA POSEBNE NAMJENE		200.000,00	130.000,00	129.175,00	99,37%
426	Nematerijalna proizvedena imovina	200.000,00	130.000,00	129.175,00	99,37%
4263	Umjetnička, literarna i znanstvena djela			129.175,00	
<b>0015</b>	<b>Program: Program gradnje komunalne infrastrukture</b>	<b>3.882.500,00</b>	<b>1.657.500,00</b>	<b>431.530,82</b>	<b>26,04%</b>
<b>A000001</b>	<b>Aktivnost: Izrada WiFi na teritoriju Općine</b>	<b>112.500,00</b>	<b>112.500,00</b>	<b>112.500,00</b>	<b>100,00%</b>
Izvor 5. POMOĆI		112.500,00	112.500,00	112.500,00	100,00%
Izvor 5.1. POMOĆI OD ŽUPANIJE		112.500,00	112.500,00	112.500,00	100,00%
411	Materijalna imovina - prirodna bogatstva	112.500,00		0,00	
422	Postrojenja i oprema		112.500,00	112.500,00	100,00%
4222	Komunikacijska oprema			112.500,00	
<b>A000003</b>	<b>Aktivnost: Nabava urbane opreme</b>	<b>2.300.000,00</b>	<b>50.000,00</b>	<b>28.200,00</b>	<b>56,40%</b>
Izvor 5. POMOĆI		1.850.000,00	50.000,00	28.200,00	56,40%
Izvor 5.1. POMOĆI OD ŽUPANIJE		1.850.000,00	50.000,00	28.200,00	56,40%
422	Postrojenja i oprema	1.850.000,00	50.000,00	28.200,00	56,40%
4222	Komunikacijska oprema			7.250,00	

Izvor 8. NAMJENSKI PRIMICI		450.000,00	0,00	0,00	
Izvor 8.1. PRIHODI ZA POSEBNE NAMJENE		450.000,00	0,00	0,00	
422	Postrojenja i oprema	450.000,00	0,00	0,00	
4222	Komunikacijska oprema			0,00	
A100015	Aktivnost: Kamere	30.000,00	80.000,00	68.881,61	86,10%
Izvor 1. OPĆI PRIHODI I PRIMICI		30.000,00	80.000,00	68.881,61	86,10%
Izvor 1.1. OPĆI PRIHODI I PRIMICI		30.000,00	80.000,00	68.881,61	86,10%
422	Postrojenja i oprema	30.000,00	80.000,00	68.881,61	86,10%
4223	Oprema za održavanje i zaštitu			68.881,61	
K000002	Kapitalni projekt: Javna rasvjeta	160.000,00	200.000,00	199.523,68	99,76%
Izvor 8. NAMJENSKI PRIMICI		160.000,00	200.000,00	199.523,68	99,76%
Izvor 8.1. PRIHODI ZA POSEBNE NAMJENE		160.000,00	200.000,00	199.523,68	99,76%
421	Građevinski objekti	160.000,00	200.000,00	199.523,68	99,76%
4212	Poslovni objekti			29.607,50	
4214	Ostali građevinski objekti			169.916,18	
K000004	Kapitalni projekt: Asfaltiranje ulica i nerazvrstanih ceste	730.000,00	1.180.000,00	0,00	0,00%
Izvor 5. POMOĆI		150.000,00	150.000,00	0,00	0,00%
Izvor 5.1. POMOĆI OD ŽUPANIJE		150.000,00	150.000,00	0,00	0,00%
421	Građevinski objekti	150.000,00	150.000,00	0,00	0,00%
Izvor 8. NAMJENSKI PRIMICI		580.000,00	1.030.000,00	0,00	0,00%
Izvor 8.1. PRIHODI ZA POSEBNE NAMJENE		580.000,00	1.030.000,00	0,00	0,00%
421	Građevinski objekti	580.000,00	1.030.000,00	0,00	0,00%
K000006	Kapitalni projekt: Oprema za dječje igralište	100.000,00	20.000,00	0,00	0,00%
Izvor 1. OPĆI PRIHODI I PRIMICI		100.000,00	20.000,00	0,00	0,00%
Izvor 1.1. OPĆI PRIHODI I PRIMICI		100.000,00	20.000,00	0,00	0,00%
422	Postrojenja i oprema	100.000,00	20.000,00	0,00	0,00%
K000007	Kapitalni projekt: Otkup zemljišta	250.000,00	15.000,00	13.050,00	87,00%
Izvor 8. NAMJENSKI PRIMICI		250.000,00	15.000,00	13.050,00	87,00%
Izvor 8.1. PRIHODI ZA POSEBNE NAMJENE		250.000,00	15.000,00	13.050,00	87,00%
411	Materijalna imovina - prirodna bogatstva	250.000,00	15.000,00	13.050,00	87,00%
4111	Zemljište			13.050,00	
K000008	Kapitalni projekt: Širenje vodovodne mreže	200.000,00	0,00	9.375,53	
Izvor 8. NAMJENSKI PRIMICI		200.000,00	0,00	9.375,53	
Izvor 8.1. PRIHODI ZA POSEBNE NAMJENE		200.000,00	0,00	9.375,53	
323	Rashodi za usluge		0,00	9.375,53	
3231	Usluge telefona, pošte i prijevoza			9.375,53	
421	Građevinski objekti	200.000,00		0,00	
0016	Program: Program ulaganja u prostorno plansku dokumentaciju	530.000,00	460.000,00	167.325,00	36,38%
A000009	Aktivnost: Projektna dokumentacija	50.000,00	50.000,00	53.250,00	106,50%
Izvor 1. OPĆI PRIHODI I PRIMICI		50.000,00	50.000,00	53.250,00	106,50%
Izvor 1.1. OPĆI PRIHODI I PRIMICI		50.000,00	50.000,00	53.250,00	106,50%
426	Nematerijalna proizvedena imovina	50.000,00	50.000,00	53.250,00	106,50%
4263	Umjetnička, literarna i znanstvena djela			53.250,00	
A000010	Aktivnost: Prostorni planovi	110.000,00	150.000,00	114.075,00	76,05%
Izvor 8. NAMJENSKI PRIMICI		110.000,00	150.000,00	114.075,00	76,05%
Izvor 8.1. PRIHODI ZA POSEBNE NAMJENE		110.000,00	150.000,00	114.075,00	76,05%
426	Nematerijalna proizvedena imovina	110.000,00	150.000,00	114.075,00	76,05%
4263	Umjetnička, literarna i znanstvena djela			114.075,00	
K000001	Kapitalni projekt: Projektat Vrtića Kolan	300.000,00	60.000,00	0,00	0,00%

Izvor 8. NAMJENSKI PRIMICI		300.000,00	60.000,00	0,00	0,00%
Izvor 8.1. PRIHODI ZA POSEBNE NAMJENE		300.000,00	60.000,00	0,00	0,00%
426	Nematerijalna proizvedena imovina	300.000,00	60.000,00	0,00	0,00%
K000004	Kapitalni projekt: Plan razvoja	70.000,00	0,00	0,00	
Izvor 8. NAMJENSKI PRIMICI		70.000,00	0,00	0,00	
Izvor 8.1. PRIHODI ZA POSEBNE NAMJENE		70.000,00	0,00	0,00	
426	Nematerijalna proizvedena imovina	70.000,00	0,00	0,00	
K000008	Kapitalni projekt: Elaborat kanalizacije		200.000,00	0,00	0,00%
Izvor 1. OPĆI PRIHODI I PRIMICI			200.000,00	0,00	0,00%
Izvor 1.1. OPĆI PRIHODI I PRIMICI			200.000,00	0,00	0,00%
426	Nematerijalna proizvedena imovina		200.000,00	0,00	0,00%
4263	Umjetnička, literarna i znanstvena djela			0,00	
0017	Program: Redovna djelatnost Jedinstvenog upravnog odjela	3.174.500,00	3.658.100,00	3.385.209,82	92,54%
A000001	Aktivnost: Rashodi za zaposlene	1.600.000,00	1.661.600,00	1.638.009,46	98,58%
Izvor 1. OPĆI PRIHODI I PRIMICI		1.600.000,00	1.661.600,00	1.638.009,46	98,58%
Izvor 1.1. OPĆI PRIHODI I PRIMICI		1.600.000,00	1.661.600,00	1.638.009,46	98,58%
311	Plaće (Bruto)	1.300.000,00	1.400.000,00	1.378.978,05	98,50%
3111	Plaće za redovan rad			1.378.978,05	
312	Ostali rashodi za zaposlene	80.000,00	31.600,00	31.500,00	99,68%
3121	Ostali rashodi za zaposlene			31.500,00	
313	Doprinosi na plaće	220.000,00	230.000,00	227.531,41	98,93%
3132	Doprinosi za obvezno zdravstveno osiguranje			227.531,41	
A000002	Aktivnost: Materijalni rashodi	1.276.500,00	1.621.500,00	1.472.361,91	90,80%
Izvor 1. OPĆI PRIHODI I PRIMICI		1.276.500,00	1.621.500,00	1.472.361,91	90,80%
Izvor 1.1. OPĆI PRIHODI I PRIMICI		1.276.500,00	1.621.500,00	1.472.361,91	90,80%
321	Naknade troškova zaposlenima	135.000,00	156.000,00	156.473,00	100,30%
3211	Službena putovanja			20.376,37	
3212	Naknade za prijevoz, za rad na terenu i odvojeni život			56.904,00	
3213	Stručno usavršavanje zaposlenika			22.182,50	
3214	Ostale naknade troškova zaposlenima			57.010,13	
322	Rashodi za materijal i energiju	240.000,00	270.000,00	225.589,36	83,55%
3221	Uredski materijal i ostali materijalni rashodi			50.173,45	
3223	Energija			172.015,91	
3225	Sitni inventar i auto gume			3.400,00	
323	Rashodi za usluge	678.500,00	795.500,00	728.575,72	91,59%
3231	Usluge telefona, pošte i prijevoza			121.025,13	
3233	Usluge promidžbe i informiranja			89.804,00	
3234	Komunalne usluge			41.224,44	
3235	Zakupnine i najamnine			27.508,00	
3237	Intelektualne i osobne usluge			332.380,48	
3238	Računalne usluge			116.633,67	
324	Naknade troškova osobama izvan radnog odnosa	15.000,00	25.000,00	35.267,75	141,07%
3241	Naknade troškova osobama izvan radnog odnosa			35.267,75	
329	Ostali nespomenuti rashodi poslovanja	208.000,00	375.000,00	326.456,08	87,05%
3292	Premije osiguranja			29.296,50	
3293	Reprezentacija			76.829,17	
3294	Članarine i norme			14.123,88	
3299	Ostali nespomenuti rashodi poslovanja			206.206,53	
A000008	Aktivnost: Usluge tekućeg investicijskog održavanja	148.000,00	195.000,00	110.085,65	56,45%
Izvor 1. OPĆI PRIHODI I PRIMICI		148.000,00	195.000,00	110.085,65	56,45%
Izvor 1.1. OPĆI PRIHODI I PRIMICI		148.000,00	195.000,00	110.085,65	56,45%
323	Rashodi za usluge	148.000,00	195.000,00	110.085,65	56,45%
3232	Usluge tekućeg i investicijskog održavanja			110.085,65	



<b>A000015</b>	<b>Aktivnost: Bankarske usluge i usluge platnog prometa</b>	<b>25.000,00</b>	<b>30.000,00</b>	<b>31.816,51</b>	<b>106,06%</b>
Izvor 1. OPĆI PRIHODI I PRIMICI		25.000,00	30.000,00	31.816,51	106,06%
Izvor 1.1. OPĆI PRIHODI I PRIMICI		25.000,00	30.000,00	31.816,51	106,06%
<b>343</b>	<b>Ostali financijski rashodi</b>	<b>25.000,00</b>	<b>30.000,00</b>	<b>31.816,51</b>	<b>106,06%</b>
3431	Bankarske usluge i usluge platnog prometa			31.087,34	
3434	Ostali nespomenuti financijski rashodi			729,17	
<b>K000001</b>	<b>Kapitalni projekt: Nabava opreme za općinsku upravu nadogradnja</b>	<b>125.000,00</b>	<b>150.000,00</b>	<b>132.936,29</b>	<b>88,62%</b>
Izvor 1. OPĆI PRIHODI I PRIMICI		100.000,00	150.000,00	132.936,29	88,62%
Izvor 1.1. OPĆI PRIHODI I PRIMICI		100.000,00	100.000,00	87.255,00	87,26%
<b>426</b>	<b>Nematerijalna proizvedena imovina</b>	<b>100.000,00</b>	<b>100.000,00</b>	<b>87.255,00</b>	<b>87,26%</b>
4262	Ulaganja u računalne programe			87.255,00	
Izvor 1.2. VLASTITI PRIHODI			50.000,00	45.681,29	91,36%
<b>422</b>	<b>Postrojenja i oprema</b>		<b>50.000,00</b>	<b>45.681,29</b>	<b>91,36%</b>
4221	Uredska oprema i namještaj			45.681,29	
Izvor 8. NAMJENSKI PRIMICI		25.000,00		0,00	
Izvor 8.1. PRIHODI ZA POSEBNE NAMJENE		25.000,00		0,00	
<b>422</b>	<b>Postrojenja i oprema</b>	<b>25.000,00</b>		<b>0,00</b>	
<b>1012</b>	<b>Program: Financijski rashodi</b>	<b>1.556.000,00</b>	<b>2.006.000,00</b>	<b>2.005.806,45</b>	<b>99,99%</b>
<b>A100002</b>	<b>Aktivnost: Otplata obaveza po kreditu</b>		<b>450.000,00</b>	<b>450.000,00</b>	<b>100,00%</b>
Izvor 8. NAMJENSKI PRIMICI			450.000,00	450.000,00	100,00%
Izvor 8.1. PRIHODI ZA POSEBNE NAMJENE			450.000,00	450.000,00	100,00%
<b>518</b>	<b>Izdaci za depozite i jamčevne pologe</b>		<b>450.000,00</b>	<b>450.000,00</b>	<b>100,00%</b>
5181	Izdaci za depozite u kreditnim i ostalim financijskim institucijama - tuže			450.000,00	
<b>A100003</b>	<b>Aktivnost: Povrat duga po presudi Komunalno Pag</b>	<b>1.080.000,00</b>	<b>1.080.000,00</b>	<b>1.080.000,00</b>	<b>100,00%</b>
Izvor 1. OPĆI PRIHODI I PRIMICI		1.080.000,00	1.080.000,00	1.080.000,00	100,00%
Izvor 1.1. OPĆI PRIHODI I PRIMICI		1.080.000,00	1.080.000,00	1.080.000,00	100,00%
<b>518</b>	<b>Izdaci za depozite i jamčevne pologe</b>	<b>1.080.000,00</b>	<b>1.080.000,00</b>	<b>1.080.000,00</b>	<b>100,00%</b>
5181	Izdaci za depozite u kreditnim i ostalim financijskim institucijama - tuže			1.080.000,00	
5183	Izdaci za jamčevne pologe			0,00	
<b>A100004</b>	<b>Aktivnost: Povrat duga za koncesiju - kampovi</b>	<b>476.000,00</b>	<b>476.000,00</b>	<b>475.806,45</b>	<b>99,96%</b>
Izvor 8. NAMJENSKI PRIMICI		476.000,00	476.000,00	475.806,45	99,96%
Izvor 8.1. PRIHODI ZA POSEBNE NAMJENE		476.000,00	476.000,00	475.806,45	99,96%
<b>518</b>	<b>Izdaci za depozite i jamčevne pologe</b>	<b>476.000,00</b>	<b>476.000,00</b>	<b>475.806,45</b>	<b>99,96%</b>
5183	Izdaci za jamčevne pologe			475.806,45	
<b>0001</b>	<b>Program: Redovna djelatnost Jedinstvenog upravnog odjela</b>	<b>40.000,00</b>	<b>0,00</b>	<b>0,00</b>	
<b>A000019</b>	<b>Aktivnost: Revizija</b>	<b>40.000,00</b>	<b>0,00</b>	<b>0,00</b>	
Izvor 1. OPĆI PRIHODI I PRIMICI		40.000,00	0,00	0,00	
Izvor 1.1. OPĆI PRIHODI I PRIMICI		40.000,00	0,00	0,00	
<b>323</b>	<b>Rashodi za usluge</b>	<b>40.000,00</b>	<b>0,00</b>	<b>0,00</b>	
<b>0003</b>	<b>Program: Zaštita i spašavanje</b>	<b>10.000,00</b>	<b>0,00</b>	<b>0,00</b>	
<b>A100004</b>	<b>Aktivnost: Plan zaštite na radu</b>	<b>10.000,00</b>	<b>0,00</b>	<b>0,00</b>	
Izvor 1. OPĆI PRIHODI I PRIMICI		10.000,00	0,00	0,00	
Izvor 1.1. OPĆI PRIHODI I PRIMICI		10.000,00	0,00	0,00	
<b>323</b>	<b>Rashodi za usluge</b>	<b>10.000,00</b>	<b>0,00</b>	<b>0,00</b>	
<b>0003</b>	<b>Program: Komunalna djelatnost - održavanje komunalne infrastrukture</b>	<b>2.425.000,00</b>	<b>3.091.950,00</b>	<b>3.001.332,16</b>	<b>97,07%</b>
<b>A000001</b>	<b>Aktivnost: Održavanje javnih površina</b>	<b>1.500.000,00</b>	<b>1.726.950,00</b>	<b>1.713.686,38</b>	<b>99,23%</b>
Izvor 1. OPĆI PRIHODI I PRIMICI			15.000,00	14.087,50	93,92%
Izvor 1.2. VLASTITI PRIHODI			15.000,00	14.087,50	93,92%
<b>323</b>	<b>Rashodi za usluge</b>		<b>15.000,00</b>	<b>14.087,50</b>	<b>93,92%</b>
3232	Usluge tekućeg i investicijskog održavanja			10.412,50	
3234	Komunalne usluge			3.675,00	
Izvor 8. NAMJENSKI PRIMICI		1.500.000,00	1.711.950,00	1.699.598,88	99,28%
Izvor 8.1. PRIHODI ZA POSEBNE NAMJENE		1.500.000,00	1.711.950,00	1.699.598,88	99,28%
<b>323</b>	<b>Rashodi za usluge</b>	<b>1.500.000,00</b>	<b>1.711.950,00</b>	<b>1.699.598,88</b>	<b>99,28%</b>
3232	Usluge tekućeg i investicijskog održavanja			1.585.273,88	
3234	Komunalne usluge			114.325,00	

<b>A000003</b>	<b>Aktivnost: Odvoz i odlaganje otpada</b>	<b>25.000,00</b>	<b>5.000,00</b>	<b>1.750,00</b>	<b>35,00%</b>
	Izvor 1. OPĆI PRIHODI I PRIMICI		5.000,00	1.750,00	35,00%
	Izvor 1.1. OPĆI PRIHODI I PRIMICI		5.000,00	1.750,00	35,00%
323	Rashodi za usluge		5.000,00	1.750,00	35,00%
3234	Komunalne usluge			1.750,00	
	Izvor 8. NAMJENSKI PRIMICI	25.000,00		0,00	
	Izvor 8.1. PRIHODI ZA POSEBNE NAMJENE	25.000,00		0,00	
323	Rashodi za usluge	25.000,00		0,00	
<b>A000004</b>	<b>Aktivnost: Održavanje nerazvrstanih cesta</b>	<b>100.000,00</b>	<b>300.000,00</b>	<b>241.485,82</b>	<b>80,50%</b>
	Izvor 8. NAMJENSKI PRIMICI	100.000,00	300.000,00	241.485,82	80,50%
	Izvor 8.1. PRIHODI ZA POSEBNE NAMJENE	100.000,00	300.000,00	241.485,82	80,50%
323	Rashodi za usluge	100.000,00	300.000,00	241.485,82	80,50%
3232	Usluge tekućeg i investicijskog održavanja			241.485,82	
<b>A000005</b>	<b>Aktivnost: Održavanje javne rasvjete</b>	<b>210.000,00</b>	<b>300.000,00</b>	<b>319.697,51</b>	<b>106,57%</b>
	Izvor 8. NAMJENSKI PRIMICI	210.000,00	300.000,00	319.697,51	106,57%
	Izvor 8.1. PRIHODI ZA POSEBNE NAMJENE	210.000,00	300.000,00	319.697,51	106,57%
323	Rashodi za usluge	210.000,00	300.000,00	319.697,51	106,57%
3232	Usluge tekućeg i investicijskog održavanja			319.697,51	
<b>A000006</b>	<b>Aktivnost: Održavanje groblja</b>	<b>25.000,00</b>	<b>25.000,00</b>	<b>0,00</b>	<b>0,00%</b>
	Izvor 1. OPĆI PRIHODI I PRIMICI	25.000,00	25.000,00	0,00	0,00%
	Izvor 1.1. OPĆI PRIHODI I PRIMICI	25.000,00	25.000,00	0,00	0,00%
323	Rashodi za usluge	25.000,00	25.000,00	0,00	0,00%
<b>A000007</b>	<b>Aktivnost: Održavanje poljskih puteva</b>	<b>200.000,00</b>	<b>400.000,00</b>	<b>392.356,26</b>	<b>98,09%</b>
	Izvor 8. NAMJENSKI PRIMICI	200.000,00	400.000,00	392.356,26	98,09%
	Izvor 8.1. PRIHODI ZA POSEBNE NAMJENE	200.000,00	400.000,00	392.356,26	98,09%
323	Rashodi za usluge	200.000,00	400.000,00	392.356,26	98,09%
3232	Usluge tekućeg i investicijskog održavanja			392.356,26	
<b>A000008</b>	<b>Aktivnost: Održavanje plaža</b>	<b>100.000,00</b>	<b>100.000,00</b>	<b>101.812,50</b>	<b>101,81%</b>
	Izvor 5. POMOĆI	100.000,00	100.000,00	101.812,50	101,81%
	Izvor 5.1. POMOĆI OD ŽUPANIJE	100.000,00	100.000,00	101.812,50	101,81%
323	Rashodi za usluge	100.000,00	100.000,00	101.812,50	101,81%
3234	Komunalne usluge			101.812,50	
<b>A000009</b>	<b>Aktivnost: Električna energija za javnu rasvjetu</b>	<b>160.000,00</b>	<b>150.000,00</b>	<b>156.996,14</b>	<b>104,66%</b>
	Izvor 1. OPĆI PRIHODI I PRIMICI		150.000,00	156.996,14	104,66%
	Izvor 1.1. OPĆI PRIHODI I PRIMICI		150.000,00	156.996,14	104,66%
322	Rashodi za materijal i energiju		150.000,00	156.996,14	104,66%
3223	Energija			156.996,14	
	Izvor 8. NAMJENSKI PRIMICI	160.000,00		0,00	
	Izvor 8.1. PRIHODI ZA POSEBNE NAMJENE	160.000,00		0,00	
322	Rashodi za materijal i energiju	160.000,00		0,00	
<b>A000010</b>	<b>Aktivnost: Deratizacija i dezinfekcija</b>	<b>80.000,00</b>	<b>60.000,00</b>	<b>55.960,76</b>	<b>93,27%</b>
	Izvor 1. OPĆI PRIHODI I PRIMICI		60.000,00	55.960,76	93,27%
	Izvor 1.1. OPĆI PRIHODI I PRIMICI		60.000,00	55.960,76	93,27%
323	Rashodi za usluge		60.000,00	55.960,76	93,27%
3234	Komunalne usluge			55.960,76	
	Izvor 8. NAMJENSKI PRIMICI	80.000,00		0,00	
	Izvor 8.1. PRIHODI ZA POSEBNE NAMJENE	80.000,00		0,00	
323	Rashodi za usluge	80.000,00		0,00	
<b>A000012</b>	<b>Aktivnost: Tekuće održavanje komunalne infrastrukture -voda</b>	<b>25.000,00</b>	<b>25.000,00</b>	<b>17.586,79</b>	<b>70,35%</b>
	Izvor 1. OPĆI PRIHODI I PRIMICI		25.000,00	17.586,79	70,35%
	Izvor 1.1. OPĆI PRIHODI I PRIMICI		25.000,00	17.586,79	70,35%
323	Rashodi za usluge		25.000,00	17.586,79	70,35%
3232	Usluge tekućeg i investicijskog održavanja			17.586,79	

Izvor 8. NAMJENSKI PRIMICI		25.000,00		0,00	
Izvor 8.1. PRIHODI ZA POSEBNE NAMJENE		25.000,00		0,00	
323 Rashodi za usluge		25.000,00		0,00	
<b>RAZDJEL 003 PRORAČUNSKI KORISNIK OPĆINSKA KNJIŽNICA ŠIME ŠUGAR IVANOV</b>		<b>294.000,00</b>	<b>321.145,05</b>	<b>287.443,59</b>	<b>89,51%</b>
Izvor 1. OPĆI PRIHODI I PRIMICI		294.000,00	294.000,00	258.475,11	87,92%
Izvor 1.1. OPĆI PRIHODI I PRIMICI		294.000,00	294.000,00	258.475,11	87,92%
Izvor 5. POMOĆI			27.145,05	28.968,48	106,72%
Izvor 5.1. POMOĆI OD ŽUPANIJE			27.145,05	28.968,48	106,72%
<b>0017 Program: Redovan rad Knjižnice</b>		<b>264.000,00</b>	<b>264.000,00</b>	<b>219.095,59</b>	<b>82,99%</b>
<b>A000001 Aktivnost: Rashodi za zaposlene</b>		<b>242.000,00</b>	<b>242.000,00</b>	<b>208.489,49</b>	<b>86,15%</b>
Izvor 1. OPĆI PRIHODI I PRIMICI		242.000,00	242.000,00	208.489,49	86,15%
Izvor 1.1. OPĆI PRIHODI I PRIMICI		242.000,00	242.000,00	208.489,49	86,15%
311 Plaće (Bruto)		200.000,00	200.000,00	170.952,57	85,48%
3111 Plaće za redovan rad				170.952,57	
312 Ostali rashodi za zaposlene		8.000,00	8.000,00	14.303,00	178,79%
3121 Ostali rashodi za zaposlene				14.303,00	
313 Doprinosi na plaće		34.000,00	34.000,00	23.233,92	68,34%
3132 Doprinosi za obvezno zdravstveno osiguranje				23.233,92	
<b>A000002 Aktivnost: Materijalni rashodi</b>		<b>20.000,00</b>	<b>20.000,00</b>	<b>8.650,90</b>	<b>43,25%</b>
Izvor 1. OPĆI PRIHODI I PRIMICI		20.000,00	20.000,00	8.650,90	43,25%
Izvor 1.1. OPĆI PRIHODI I PRIMICI		20.000,00	20.000,00	8.650,90	43,25%
323 Rashodi za usluge		10.000,00	10.000,00	1.484,43	14,84%
3231 Usluge telefona, pošte i prijevoza				124,46	
3234 Komunalne usluge				1.359,97	
329 Ostali nespomenuti rashodi poslovanja		10.000,00	10.000,00	7.166,47	71,66%
3299 Ostali nespomenuti rashodi poslovanja				7.166,47	
<b>A000015 Aktivnost: Bankarske usluge i usluge platnog prometa</b>		<b>2.000,00</b>	<b>2.000,00</b>	<b>1.955,20</b>	<b>97,76%</b>
Izvor 1. OPĆI PRIHODI I PRIMICI		2.000,00	2.000,00	1.955,20	97,76%
Izvor 1.1. OPĆI PRIHODI I PRIMICI		2.000,00	2.000,00	1.955,20	97,76%
343 Ostali financijski rashodi		2.000,00	2.000,00	1.955,20	97,76%
3431 Bankarske usluge i usluge platnog prometa				1.955,20	
<b>0001 Program: Redovan rad Knjižnice</b>		<b>30.000,00</b>	<b>57.145,05</b>	<b>68.348,00</b>	<b>119,60%</b>
<b>A000002 Aktivnost: Materijalni rashodi</b>		<b>10.000,00</b>	<b>10.000,00</b>	<b>14.894,21</b>	<b>148,94%</b>
Izvor 1. OPĆI PRIHODI I PRIMICI		10.000,00	10.000,00	14.894,21	148,94%
Izvor 1.1. OPĆI PRIHODI I PRIMICI		10.000,00	10.000,00	14.894,21	148,94%
322 Rashodi za materijal i energiju		10.000,00	10.000,00	14.894,21	148,94%
3221 Uredski materijal i ostali materijalni rashodi				4.487,80	
3223 Energija				10.406,41	
<b>A000004 Aktivnost: Knjige u knjižnicama</b>		<b>20.000,00</b>	<b>20.000,00</b>	<b>24.485,31</b>	<b>122,43%</b>
Izvor 1. OPĆI PRIHODI I PRIMICI		20.000,00	20.000,00	24.485,31	122,43%
Izvor 1.1. OPĆI PRIHODI I PRIMICI		20.000,00	20.000,00	24.485,31	122,43%
424 Knjige, umjetnička djela i ostale izložbene vrijednosti		20.000,00	20.000,00	24.485,31	122,43%
4241 Knjige				24.485,31	
<b>A100005 Aktivnost: Nabava uredske opreme</b>			<b>27.145,05</b>	<b>28.968,48</b>	<b>106,72%</b>
Izvor 5. POMOĆI			27.145,05	28.968,48	106,72%
Izvor 5.1. POMOĆI OD ŽUPANIJE			27.145,05	28.968,48	106,72%
422 Postrojenja i oprema			27.145,05	28.968,48	106,72%
4221 Uredska oprema i namještaj				28.968,48	

Članak 5.

Godišnji izvještaj o izvršenju Proračuna Općine Kolan za 2021. godinu objavit će se na internetskim stranicama Općine Kolan :[www.kolan.hr](http://www.kolan.hr)

Opći i posebni dio Godišnjeg izvještaja o izvršenju Proračuna Općine Kolan za 2021. godinu objavit će se u "Službenom glasniku Općine Kolan".

KLASA: 400-06/21-01/02

URBROJ: 2198/33-02/01-22-9

Kolan, 28. lipnja 2022.

OPĆINSKO VIJEĆE OPĆINE KOLAN

Predsjednik Vijeća

Ante Zubović



REPUBLIKA HRVATSKA  
ZADARSKA ŽUPANIJA  
OPĆINA KOLAN

KLASA: 400-06/21-01/02  
URBROJ: 2198/33-01/01-22-10  
U Kolanu, 28. lipnja 2022. godine

### Izvješće o izvršenju programa građenja komunalne infrastrukture na području Općine Kolan u 2021. godini

#### Članak 1.

Ovo izvješće podnosi se Općinskom vijeću Općine Kolan sukladno članku 71. Zakona o komunalnom gospodarstvu (Narodne novine broj 68/18, 110/18 i 32/20) u sklopu Izvješća o izvršenju proračuna Općine Kolan za 2021. godinu.

#### Članak 2.

Program gradnje komunalne infrastrukture na području Općine Kolan u 2021. godini ostvaren je kako slijedi:

### 1. GRAĐEVINE KOMUNALNE INFRASTRUKTURE KOJE ĆE SE GRADITI RADI UREĐENJA NEUREĐENIH DIJELOVA GRAĐEVINSKOG PODRUČJA

#### 1.1. Nerazvrstane ceste

Stavka	Naziv	Radovi	Procjenjeni iznos troškova (kn)	Izvor financiranja	Izvršenje
1.1.1.	Asfaltiranje ulica i nerazvrstanih cesta	Izgradnja	1.180.000,00 kn	Prihodi za posebne namjene i proračun RH (20%)	0 kn
1.1.2.	Otkup zemljišta - ulica	Otkup	15.000,00 kn	Prihodi za posebne namjene	13.050,00 kn
	<b>UKUPNO:</b>		<b>1.195.000,00 kn</b>		<b>13.050,00 kn</b>

**1.2. Javna rasvjeta**

<b>Stavka</b>	<b>Naziv</b>	<b>Radovi</b>	<b>Procjenjeni iznos troškova (kn)</b>	<b>Izvor financiranja</b>	<b>Izvršenje</b>
1.2.1.	Širenje javne rasvjete	Izgradnja/ rekonstrukcija	200.000,00 kn	Prihodi za posebne namjene	199.523,68 kn
	<b>UKUPNO:</b>		<b>200.000,00 kn</b>		<b>199.523,68 kn</b>

**1.3. Javno prometne površine na kojima nije dopušten promet motornim vozilima**

<b>Stavka</b>	<b>Naziv</b>	<b>Radovi</b>	<b>Procjenjeni iznos troškova (kn)</b>	<b>Izvor financiranja</b>	<b>Izvršenje</b>
1.3.1.	Kamere	Sustav videonadzora na javnim zelenim površinama i sl.	80.000,00 kn	Prihodi za posebne namjene	68.881,61 kn
1.3.2.	Uređenje šetnice Mandre – Kolanjski Gajac	Radovi i izgradnja šetnice	450.000,00 kn	Prihodi za posebne namjene i Proračun RH	449.987,50 kn
	<b>UKUPNO:</b>		<b>530.000,00 kn</b>		<b>518.869,11 kn</b>

**PROGRAM GRADNJA KOMUNALNE INFRASTRUKTURE  
SVEUKUPNO:****- 731.442,79 KN**

Članak 3.

Ovo izvješće objaviti će se u Službenom glasniku Općine Kolan.

Načelnik Općine Kolan  
Šime Gligora, dipl.inf.



REPUBLIKA HRVATSKA  
ZADARSKA ŽUPANIJA  
OPĆINA KOLAN

KLASA: 400-06/21-01/02  
URBROJ: 2198/33-01/01-22-11  
U Kolanu, 28. lipnja 2022. godine

### Izvješće o izvršenju programa održavanja komunalne infrastrukture na području Općine Kolan u 2021. godini

#### Članak 1.

Ovo izvješće podnosi se Općinskom vijeću Općine Kolan sukladno članku 74. Zakona o komunalnom gospodarstvu (Narodne novine broj 68/18, 110/18 i 32/20) u sklopu Izvješća o izvršenju proračuna Općine Kolan za 2021. godinu.

#### Članak 2.

Program održavanja komunalne infrastrukture na području Općine Kolan u 2021. godini ostvaren je kako slijedi:

Naziv aktivnosti	Planirani izdaci	Izvršenje	Izvor financiranja
1. ODRŽAVANJE NERAZVRSTANIH CESTA 1.1. održavanje nerazvrstanih cesta 1.2. poljski putevi	- 300.000,00 kn - 400.000,00 kn	- 241.485,82 kn - 392.356.,26 kn	Opći prihodi i primitci i Prihodi za posebne namjene
2. ODRŽAVANJE JAVNIH POVRŠINA NA KOJIMA NIJE DOPUŠTEN PROMET MOTORNIM VOZILIMA 2.1. Uređenje cesta, ulica i nogostupa, plaža - plaže	- 100.000,00 kn	- 101.812,50 kn	Prihodi za posebne namjene i Prihodi od drugih proračuna – pomoći
3. ODRŽAVANJE GRAĐEVINA JAVNE ODVODNJE OBORINSKIH VODA	- 25.000,00 kn	- 17.786,79 kn	
4. ODRŽAVANJE JAVNIH ZELENIH POVRŠINA: 4.1. dječja igrališta i oprema za dječja igrališta	- 80.000,00 kn	- 0,00 kn	Opći prihodi i primitci

4.2. dezinsekcija i deratizacija	- 60.000,00 kn	- 55.960,76 kn	
4.3. pošumljavanje i hortikultura	- 15.000,00 kn	- 14.087,50 kn	
<b>5. ODRŽAVANJE GRAĐEVINA, UREĐAJA I PREDMETA JAVNE NAMJENE</b>			Opći prihodi i primitci
5.1. Gradnja suhozida	- 200.000,00 kn	- 195.450,00 kn	
<b>6. ODRŽAVANJE GROBLJA I KREMATORIJA UNUTAR GROBLJA</b>	- 25.000,00 kn	- 0,00 kn	Prihodi za posebne namjene
<b>7. ODRŽAVANJE ČISTOĆE JAVNIH POVRŠINA</b>			Prihodi za posebne namjene
7.1. čišćenje, metenje i sl.	- 1.511.950,00 kn	- 1.504.148,88 kn	
7.2. odvoz i odlaganje otpada	- 5.000,00 kn	- 1.750,00 kn	
<b>8. ODRŽAVANJE JAVNE RASVJETE</b>			Opći prihodi i primitci
8.1. električne energije za javnu rasvjetu	- 150.000,00 kn	- 156.996,14 kn	
8.2. održavanje javne rasvjete	- 300.000,00 kn	- 319.697,51 kn	
<b>SVEUKUPNO:</b>	<b>3.171.950,00 kn</b>	<b>2.248.090,79 kn</b>	

## Članak 3.

Ovo izvješće objaviti će se u Službenom glasniku Općine Kolan.

Načelnik Općine Kolan  
Šime Gligora, dipl.inf.



Na temelju članka 39. Zakona o proračunu („Narodne novine“ broj 87/08,136/12 i 15/15) i članka 27. Statuta Općine Kolan („Službeni glasnik Općine Kolan“ broj 06/21), Općinsko vijeće Općine Kolan, na 15. sjednici održanoj dana 28. lipnja 2022. g., donosi

### Izješće o izvršenju plana razvojnih programa Općine Kolan za 2021. godinu

#### Članak 1.

Izvršenje Plana razvojnih programa Općine Kolan za razdoblje od 01.01.-31.12.2021. godine iskazano je u tablici u nastavku:

#### CILJ 1. ODRŽIVI RAZVOJ

##### MJERA 1. Razvoj i promocija turističke ponude

Program/ Aktivnost/	Naziv programa	Plan 2021.	Izvršenje 2021.
P0014	Promicanje turizma	477.00,00 kn	475.987,50 kn

#### CILJ 2. PODIZANJE RAZINE KVALITETE ŽIVOTA

##### MJERA 2.1. Unaprjeđenje i izgradnja komunalne, telekomunikacijske i prometne infrastrukture

Program/ Aktivnost/	Naziv programa	Plan 2021.	Izvršenje 2021.
A000001	Izrada Wifi	112.500,00 kn	112.500,00 kn
A000003	Nabava urbane opreme	50.000,00	28.200,00 kn
A100015	Kamere	80.000,00	68.881,61 kn
A100040	Izgradnja suhozida	200.000,00	195.450,00 kn
K000002	Javna rasvjeta	200.000,00	199.523,68 kn
K000004	Asfaltiranje ulica i nerazvrstanih cesta	1.180.000,00 kn	0,00 kn
K000007	Otkup zemljišta - ulica	15.000,00 kn	13.050,00 kn

K000008	Širenje vodovodne mreže	0,00 kn	9.375,53 kn
P0016	Program ulaganja u prostornoplansku dokumentaciju	150.000,00 kn	114.075,00 kn
A000017	Izgradnja šetnice Mandre – Kolanjski Gajac	450.000,00 kn	449.978,13 kn

**MJERA 2.2. Unaprjeđenje društvene infrastrukture i programa**

Program/ Aktivnost	Naziv programa	Plan 2021.	Izvršenje 2021.
P0003	Predškolski odgoj	400.000,00 kn	380.612,50 kn
P0004	Program javnih potreba u kulturi	125.000,00 kn	111.500,00 kn
P0006	Socijalna skrb	783.750,00 kn	762.690,21 kn

**MJERA: 2.3. Zaštita okoliša, poticanje energetske učinkovitosti i korištenja OIE**

Program/ Aktivnost	Naziv programa	Plan 2021.	Izvršenje 2021.
P0009	Program zaštite okoliša	82.500,00 kn	50.162,84 kn
P0010	Zaštita i spašavanje	655.900,00 kn	635.729,78 kn

## Članak 2.

Ovo Izvršenje Plana razvojnih programa Općine Kolan za razdoblje 01.01.-31.12.2021. godine sastavni je dio Godišnjeg izvještaja o izvršenju Proračuna Općine Kolan za 2021. godinu.

## Članak 3.

Ovo izvršenje Plana razvojnih programa Općine Kolan za razdoblje 01.01.-31.12.2021. godine objavit će se u službenom glasniku Općine Kolan.

KLASA: 400-06/21-01/02

URBROJ: 2198/33-02/01-22-12

Kolan, 28. lipnja 2022.

OPĆINSKO VIJEĆE OPĆINE KOLAN  
Predsjednik Vijeća  
Ante Zubović

Na temelju članka 35b Zakona o lokalnoj i područnoj (regionalnoj) samoupravi („Narodne novine“ broj 33/01, 60/01, 129/05, 109/07, 125/08, 36/09, 36/09, 150/11, 144/12, 19/13 –pročišćeni tekst, 123/17, 98/19 i 144/20) i članka 30. Općine Kolan Statuta Općine Kolan („Službeni glasnik Općine Kolan“ broj 6/2021), Općinsko vijeće Općine Kolan na svojoj 15. sjednici održanoj dana 28. lipnja 2022. godine donosi

### **Zaključak o polugodišnjem izvješću o radu Općinskog načelnika**

#### **Članak 1.**

Prihvaća se Polugodišnje izvješće o radu Općinskog načelnika Općine Kolan za razdoblje srpanj – prosinac 2021. godine.

#### **Članak 2.**

Polugodišnje izvješće o radu Općinskog načelnika Općine Kolan za razdoblje srpanj – prosinac 2021. godine sastavni je dio ovog Zaključka.

#### **Članak 3.**

Ovaj Zaključak objavit će se u „Službenom glasniku Općine Kolan“

KLASA: 022-01/22-01/09

URBROJ: 2198/33-02/01-22-2

Kolan, 28. lipnja 2022.

**OPĆINSKO VIJEĆE OPĆINE KOLAN**

Predsjednik Vijeća

Ante Zubović

Na temelju članka 35b Zakona o lokalnoj i područnoj (regionalnoj) samoupravi („Narodne novine“ broj 33/01, 60/01, 129/05, 109/07, 125/08, 36/09, 36/09, 150/11, 144/12, 19/13 – pročišćeni tekst, 123/17, 98/19 i 144/20) i članka 30. stavka 1. Statuta Općine Kolan Statuta Općine Kolan („Službeni glasnik Općine Kolan“ broj 6/2021), načelnik Općine Kolan podnosi Općinskom vijeću sljedeće

### **Polugodišnje izvješće o radu načelnika Općine Kolan za razdoblje od 01.07.2021. – 31.12.2021.**

Odredbom članka 35b. Zakona o lokalnoj i područnoj (regionalnoj) samoupravi („Narodne novine“ broj 33/01, 60/01, 129/05, 109/07, 125/08, 36/09, 36/09, 150/11, 144/12, 19/13 – pročišćeni tekst, 123/17, 98/19 i 144/20) propisano je da općinski načelnik, gradonačelnik, odnosno župan dva puta godišnje podnosi polugodišnja izvješća o svom radu predstavničkom tijelu sukladno odredbama statuta jedinice lokalne odnosno područne (regionalne) samouprave.

Odredbom članka 30. stavak 1. Statuta Općine Kolan određeno je da općinski načelnik dva puta godišnje podnosi polugodišnja izvješća o svom radu Općinskom vijeću.

### **ODNOS OPĆINSKOG VIJEĆA I OPĆINSKOG NAČELNIKA**

U izvještajnom razdoblju od 01.07.2021. do 31.12.2021. godine održano je 7 sjednica Općinskog vijeća Općine Kolan kako slijedi:

- 4. sjednica Općinskog vijeća održana dana 5.07.2021. godine - sa 6 točaka dnevnog reda
- 5. sjednica Općinskog vijeća održana dana 15.07.2021. godine - Svečana sjednica povodom dana Općine Kolan
- 6. sjednica Općinskog vijeća održana dana 17.09.2021. godine - sa 1 točkom dnevnog reda
- 7. sjednica Općinskog vijeća održana dana 29.09.2021. godine - sa 12 točaka dnevnog reda
- 8. sjednica Općinskog vijeća održana dana 20.10.2021. godine - sa 8 točaka dnevnog reda
- 9. sjednica Općinskog vijeća održana dana 8.11.2021. godine - sa 5 točaka dnevnog reda
- 10. sjednica Općinskog vijeća održana dana 22.12.2021. godine - sa 13 točaka dnevnog reda

Od značajnijih akata koje je donijelo Općinsko Vijeće ističu se sljedeće:

- Godišnji i polugodišnji izvještaj za 2020 godinu
- Odluka o sufinanciranju ekonomske cijene usluga dječjih vrtića
- Poslovnik Općinskog vijeća Općine Kolan
- Odluke za opoziv i izbor članova Nadzornog odbora trgovačkih društava ČIŠTOĆA I ODRŽAVANJE KOLAN d.o.o. i KOMUNALNO DRUŠTVO KOLAN d.o.o. Kolan
- Prezentacija projekta Kulturni centar Kolan i Donošenje Zaključka o pokretanju izrade Glavnog i izvedbenog projekta – Kulturni centar Kolan
- Izvještaj o donacijama Župi i Nadbiskupiji, a vezani za crkvu u Mandrama i Kolanu

- Izvještaj stanja u prostoru
- I. izmjene i dopune proračuna za 2021.
- Projekt Uređenje šetnice uz more Mandre - Gajac – izvještaj i odluka o nastavku projekta
- Odluka o pristupanju u članstvo u Lokalnu akcijsku grupu u ribarstvu Tri mora
- II izmjene i dopune proračuna za 2021.g.
- Konačni prijedlog proračuna za 2022.g
- Odluka o izmjeni i dopuni Odluke o izradi III. Izmjena i dopuna Prostornog plana uređenja Općine Kolan
- Odluka o donošenju Izmjena i dopuna UPU naselja Kolanjski Gajac
- Odluka o davanju suglasnosti za potpisivanje Sporazuma o pripremi i provedbi EU projekta „Sustava odvodnje aglomeracije Grad Pag, Općina Poveljana i Općina Kolan
- Odluke vezane za Civilnu zaštitu (procjena, aktivnosti i sl)

Broj održanih sjednica te donesenih odluka je pokazatelj da su načelnik i Općinsko Vijeće vrlo dobro surađivali.

### AKTIVNOSTI NAČELNIKA KAO NOSITELJA IZVRŠNE VLASTI

Jedna od Zakonskih obveza (Članak 26. stavka 3. Zakona o sustavu strateškog planiranja i upravljanja razvojem Republike Hrvatske (Narodne novine, br. 123/17), i članka 2. stavka 2. Uredbe o smjernicama za izradu akata strateškog planiranja od nacionalnog značaja i od značaja za jedinice lokalne i područne (regionalne) samouprave (Narodne novine, br. NN 89/2018) je i izrada Provedbenog programa Općine Kolan za razdoblje 2021. – 2025. godine koji je izrađen tijekom izvještajnog razdoblja.

[https://www.kolan.hr/images/pdfarhiv/Provedbeni\\_program\\_Op%C4%87ine\\_Kolan\\_za\\_razdoblje\\_2021.-2025.\\_godine.pdf](https://www.kolan.hr/images/pdfarhiv/Provedbeni_program_Op%C4%87ine_Kolan_za_razdoblje_2021.-2025._godine.pdf)

Dokumentom su definirane vizija i misija Općine Kolan:

**Vizija Općine Kolan** - Općina Kolan kao napredna turistička destinacija sa jasno definiranim ruralnim i poljoprivrednim identitetom koja osigurava svojim stanovnicima sigurno i poticajno okruženje za gospodarstveni razvoj i kvalitetan život brigom za prostor, kulturu, obrazovanje, sport i socijalne usluge

**Misija Općine Kolan** je odgovornim upravljanjem općinskom upravom i javnim dobrima pružajući usluge unaprijediti kvalitetu života stanovnika i osigurati uvjete za turistički i poljoprivredni napredak.

#### Aktivnosti načelnika

Tijekom izvještajnog razdoblja održavani su radni sastanci i konzultacije vezani za svakodnevni rad kao i za projekte koji se provode ili će se provoditi na području Općine Kolan, od kojih izdvajaju slijedeći:

- Sastanak sa predstavnicima Hrvatskih Voda vezano za Kolanjsko blato
- Sastanak u prostorijama Zadarske županije po pitanju COVID situacije – preporuke tijekom turističke sezone
- Južni ogranak Senj - upis udjela
- Hrvatske vode Split – aglomeracija
- FLAG Tri mora – mogućnosti i pridruženje

- Općinski sud u Zadru – osiguravanje daljnjeg provođenja katastarske izmjere i rada zemljišno knjižnog odjela
- Pokretanje projekta Careve kuće
- Sastanak u ministarstvu financija , odjel za revizije – vezano za Reviziju Općine Kolan za 2020.
- Županijska vatrogasna zajednica – djelovanje na području Općine Kolan
- Sastanak čelnika JLS sa Županom
- Hrvatske vode Split – Odvodnja Mandre
- Ministarstvo znanosti obrazovanja i sporta – natječaj za dječji vrtić
- Projekt Careva kuća – definiranje projektnog zadatka
- Sinjska Alka – prisustvovanje manifestaciji
- Južni ogranak Senj – Hrmatine – sastanak društva
- Hrvatske ceste – poslovna jedinica Zadar – projekti na području Općine Kolan
- Općina Preko – predstavljanje Nacionalnog plana razvoja otoka 2021.-2027.
- Natura Jadera – sastanak po pitanju pokretanja projekta na Kolanjskom blatu
- Sudjelovanje na Akademiji za čelnike i pročelnike JLS-a
- Gostovanje na TV Diadora
- Sastanak čelnika otoka Paga u Novalji
- Odvodnja Mandre – analiza postojećeg sustava sastanak
- Predstavnici Civilne zaštite Zadarske županije
- HEP Zadar – vezano za priključke poljoprivrednika na području Križina
- Nadbiskupija Zadarska – vezano za radove na području Općine Kolan
- Zadarska Županija – pokretanje centra za pružanje usluga u zajednici
- Projekti na području općine Kolan – KeyProject konzultantska agencija
- Sudjelovanje na sastanku FLAG Tri mora
- Ministarstvu prometa pomorstva i veza – projekt Šetnica
- Sastanak čelnika JLS sa Županom - Poličnik
- Obilježavanje napada na Paški most
- Osposobljavanje čelnika - Civilna zaštita – Poličnik
- Sastanak u Ministarstvu prometa pomorstva i veza – projekt Šetnica
- Hrvatske ceste – Zadar – radovi na području Općine Kolan
- LAG Mentorides – skupština
- Hrvatska vatrogasna zajednica – JVP Pag

Sastanci i konzultacije vezane za zajedničke projekte i aktivnosti vođene su višekratno sa predstavnicima i čelnicima Općina Povljana te gradova Pag i Novalja, kao i društvima KD Pag, KD Novalja, te sa županijskim uredima i pročelnicima, JVP Pag, Naturom Jaderom, Agrrom, Zadrom Novom, Južni ogranak Senj, odvjjetničkim društvima i dr. nema potrebe pojedinačno navoditi jer su se odvijale na tjednoj bazi.

Također sastanci i konzultacije sa DVD Kolan, Turističkom zajednicom Općine Kolan, Čistoćom i održavanjem, vijećnicima, predsjednikom Vijeća također nije potrebno pojedinačno navoditi jer su oni dio svakodnevnog rada.

Tijekom ovog razdoblja radilo se na prostorno planskoj dokumentaciji te su odrađeni sastanci sa izrađivačima planova i Odborom za prostorno planiranje i komunalni sustav. Sastanci su

održavani po pitanju Županijskog prostornog plana, Prostornog plana Općine Kolan, UPU Kolan, UPU Mandre, UPU Kolanjski Gajac, UPU Solenice, UPU 7-1, UPU 7-2. Naručila se analiza prometnica na području mjesta Mandre prema postojećoj katastarskoj izmjeri kao temelj za izradu novog UPU Mandre.

### **Javnost rada**

Komunikacija sa stanovnicima Općine Kolan vodila se posredno sastancima ili neposredno putem društvenih mreža ili elektroničkom poštom.

Javnost rada osigurana je objavom akata na web stranicama Općine Kolan (<https://kolan.hr/>), kao i uvođenjem platforme za transparentnost (<https://kolan.otvorenaopcina.hr/>).

Na stranicama su objavljeni dokumenti:

- Proračun za 2021 i izmjene i dopune
- Prijedlog proračuna za 2022
- Financijski izvještaji i izvršenja proračuna
- Proračun u malom
- Popisi donacija i sponzorstva -

Također se na stranicama nalaze podaci vezani za javnu nabavu (<https://kolan.hr/index.php/opcinska-uprava/javna-nabava>):

- Plan nabave za 2021 i 2022
- Popis jednostavne nabave za 2021.g. i nabave veće od 20.000,00 kn
- Popis jednostavna nabave za 2021. godinu
- Popis narudžbenica jednostavna nabave za 2021. godinu
- Registar Ugovora

### **Proračun**

Tijekom izvještajnog razdoblja došlo je do dvaju Izmjena i dopuna proračuna za 2021, te usvojio se Proračun za 2022 godinu.

Planirani Proračun za 2021 bio je 14.502.945,05 kn – (izvor II izmjene i dopune proračuna). Najveći prihodi ostvarili su se od Porez na kuće za odmor (1.627.430,89), Porezi na promet nekretnina (1.588.329,24), Porezi na potrošnju (1.043.342,35), Porez i prirez na dohodak od nesamostalnog rada (917.786,99), Komunalni doprinosi (4.005.015,74), Komunalne naknade (1.420.000,00).

Izdaci iz proračuna išli su pojedinačno najviše za Plaće za redovan rad (1.247.683,13), intelektualne i osobne usluge (300.000,00), Uređenje i održavanje javnih površina čišćenje i metenje (1.511.950,00), Održavanje poljskih puteva(400.000,00), Sufinanciranje troškova Dječjih vrtića (400.000,00), Naknade građanima i kućanstvima iz proračuna stipendije (220.000,00) Tekuće donacije DVD KOLAN ( 300.000,00), TZO Kolan (270.000,00), JVP Pag (240.000,00), Uređenje šetnice Mandre - Kolanjski Gajac( 400.000,00), Izdaci za depozite i jamčevne pologe ( 1.080.000,00), Povrat duga za koncesiju – kampovi (476.000,00), Otplata obaveza po kreditu( 450.000,00)

## Turistička zajednica Općine Kolan

Najveća aktivnost turističke zajednice očituje se kroz turističku sezonu. Nažalost 2021 je bila godina kada su na snazi bila mjere protiv COVID-19 virusa te su aktivnosti TZO Kolan bile usklađene sa preporukama TZ Zadarske Županije.

Održane su dvije sjednice Vijeća TZO Kolan na kojima su usvojene odluke kao što su:

- Program rada i financijski plan turističke zajednice općine Kolan za 2022. Godinu
- Usvajanje financijskog izvješća od 1. siječnja do 15. rujna 2021.g. i Izmjene i dopune financijskog plana

U periodu od siječnja do rujna ( zaključno s datumom 10.09.2021.) je ostvareno 33.126 dolazaka i 360.072 noćenja odnosno 96% dolazaka i 94% noćenja ostvarenih u istom razdoblju 2019. godine.

Najveći turistički promet ostvaruje se u razdoblju od 01.07. - 01.09. te je u usporedbi s 2019. god. ostvareno 99% dolazaka i 96% noćenja. Najveći broj noćenja ostvaren je u objektima u domaćinstvu (41%), potom u nekomercijalnom smještaju te u kampovima (12%).

## Aktivnosti, projektna i ostala dokumentacija

Aktivnosti koje su se provodile i projekti i dokumentacija na kojoj se radilo u izvještajnom razdoblju su:

- Izrađen je Provedbeni program općine kolan za razdoblje od 2021. do 2025. godine
- Izrađena je platforma za transparentnost
- Uklonile su nepravilnosti po reviziji iz 2020 sukladno planu otklanjanja
- Uredili su se ulice prema Girenici i prema polju (Male Grbe)
- Nastavak gradnje suhozida Put Mišnjaka i Bocunića
- Izradio se projekt dječjeg igrališta u Maloj Mandri
- Uredile su se plaže i đige
- Osigurao se rad zapisničara i povjerenika na katastarskoj izmjeri
- Donirala su se sredstva za pomoć kupnje kuće za obitelj u Petrinji
- Nastavilo se uređenje šetnice Mandre - Kolanjski Gajac
- Proširila se javna rasvjeta
- Uredili su se uredi na katu općinske zgrade
- Nabavile su se prometne kamere
- Pokrenuo se projekt Kulturnog centra Kolan – Careva kuća
- Naručila se analiza sustava odvodnje Mandre
- Pokrenuo se postupak za otvaranje parkirališta na Mandrama
- Nastavak rada na prostorno planskoj dokumentaciji
- Osigurane su dodatne usluge zaštitarske službe tijekom ljetnih mjeseci

## Jedinstveni upravni odjel

Na dan 31.12.2021. JUO Općine Kolan broji 12 zaposlenika:

- Ana–Marija Gligora, dipl.iur. - Pročelnica



- Petar Šupraha, dipl.iur - viši savjetnik za imovinsko-pravne poslove
- Lorena Šugar, dipl.iur - viši stručni suradnik za pravne poslove i javnu nabavu
- Vesna Mirčić – voditeljica službe za računovodstvo, proračun i financije
- Jadranka Šupraha, dipl.oec. - viši referent za financije
- Anita Škoda - administrativni referent
- Anđela Paladina - administrativni referent
- Mirko Hrvoje Vatrov, mag.ing.traff. - viši referent komunalni redar
- Ivan Zubović - komunalni redar
- Marin Zubović, bacc.admin.publ. - viši referent za komunalno pravne poslove
- Marin Oštarić, mag.oec. - viši stručni suradnik za prostorno uređenje i komunalno gospodarstvo i projekte
- Miljenka Tauzer - spremačica

### **Zaključak**

Sve postignuto u izvještajnom razdoblju rezultat je zajedničkog rada općinskog načelnika, Općinskog Vijeća Općine Kolan i Jedinственog upravnog odjela s ciljem da se realizira Vizija definirana Provedbenim programom Općine Kolan.

Predlažem Općinskom Vijeću Općine Kolan da razmotri i prihvati ovo izvješće.

Načelnik Općine Kolan

Šime Gligora, dipl inf

Na temelju članka 2. Zakona o predškolskom odgoju i obrazovanju („Narodne novine“ broj 10/97, 1017/07, 94/13, 98/19 i 57/22), članka 12. Zakona o ustanovama („Narodne novine“ broj 76/93, 29/97, 47/99, 35/08 i 127/19) ) te članka 28. Statuta Općine Kolan, Općinsko vijeće Općine Kolan na svojoj 15. sjednici održanoj dana 28. lipnja 2022. godine, donosi

### **Odluku o kandidiranju projekta izgradnje Dječjeg vrtića u Općini Kolan na Javni natječaj Ministarstva znanosti i obrazovanja**

#### Članak 1.

Ovom Odlukom utvrđuje se da Općina Kolan pristupa kandidiranju projekta Izgradnja dječjeg vrtića u općini Kolan na Javni natječaj koji je objavilo Ministarstvo znanosti i obrazovanja kao matičnog dječjeg vrtića na području Općine Kolan.

#### Članak 2.

Odluku o obavljanju djelatnosti predškolskog odgoja i obrazovanja kao javne službe donijeti će se posebno u skladu sa zakonskim odredbama za ovu vrstu javne službe.

#### Članak 3.

Načelnik Općine Kolan se ovlašćuje za poduzimanje svih potrebnih koraka za prijavu na Javni natječaj iz članka 1. ove Odluke.

#### Članak 4.

Ova Odluka stupa na snagu dan nakon objave u „Službenom glasniku Općine Kolan“.

KLASA: 601-02/22-20/01

URBROJ: 2198/33-02/01-22-3

Kolan, 28. lipnja 2022.

OPĆINSKO VIJEĆE OPĆINE KOLAN  
Predsjednik Vijeća  
Ante Zubović

Na temelju članka 109. i 111. Zakona o prostornom uređenju („Narodne novine“, broj: 153/13, 65/17, 114/18, 39/19 i 98/19), članka 28. Statuta Općine Kolan („Službeni glasnik Općine Kolan“, broj 6/21) i Odluke o izradi Izmjena i dopuna Urbanističkog plana uređenja naselja Kolanjski Gajac („Službeni glasnik Općine Kolan“ broj 18/2020), Općinsko vijeće Općine Kolan na svojoj 15. sjednici održanoj dana 28. lipnja 2022. godine, donosi:

## **Odluku o donošenju Izmjena i dopuna Urbanističkog plana uređenja naselja Kolanjski Gajac**

### **I. TEMELJNE ODREDBE**

#### **Članak 1.**

Donosi se Odluka o donošenju Izmjena i dopuna Urbanističkog plana uređenja naselja Kolanjski Gajac („Službeni glasnik Zadarske županije br. 03/11), u daljnjem tekstu: Odluka.

#### **Članak 2.**

Elaborat Izmjena i dopuna Urbanističkog plana uređenja naselja Kolanjski Gajac, u daljnjem tekstu UPU, izradila je tvrtka zona kvadrat d.o.o. iz Zagreba.

#### **Članak 3.**

Elaborat UPU-a sadrži opće priloge, tekstualni dio i grafički dio.

Opći prilozi sadrže obrazac prostornog plana s podacima o nositelju izrade i podatke o izrađivaču.

Tekstualni dio sadrži Odluku o donošenju Izmjena i dopuna Urbanističkog plana uređenja naselja Kolanjski Gajac

Grafički dio sadrži kartografske prikaze:

1. KORIŠTENJE I NAMJENA POVRŠINA  
MJ 1:1000
- 2.1. PROMETNA I ULIČNA MREŽA  
MJ 1:1000
- 2.2. ENERGETSKA I TELEKOMUNIKACIJSKA MREŽA  
MJ 1:1000
2. 3. VODOOPSKRBA I ODVODNJA OTPADNIH VODA  
MJ 1:1000
3. UVJETI KORIŠTENJA  
MJ 1:1000
4. NAČIN I UVJETI GRADNJE  
MJ 1:1000

Tekstualni i grafički dio Izmjena i dopuna Urbanističkog plana uređenja naselja Kolanjski Gajac izrađeni su prema Pravilniku o sadržaju, mjerilima kartografskih prikaza, obveznim prostornim pokazateljima i standardu elaborata prostornih planova (NN 106/98, 39/04, 45/04, 163/04, 9/11).

#### Članak 4.

Kod prijenosa granica razgraničenja pojedinih namjena iz prethodnog stavka iz kartografskih prikaza u mjerilu 1:1000 na podloge u većim mjerilima dozvoljena su odstupanja od grafičkih dijelova Plana u mjeri koja se može iskazati kao netočnost geodetskih podloga“

## II. ODREDBE ZA PROVOĐENJE

#### Članak 5.

Članak 5. , mijenja se i glasi:

„Osnovna namjena i način korištenja prostora te razgraničenje, razmještaj i veličina pojedinih površina prikazani su **kartografskim prikazom broj 1. Korištenje i namjena površina** u mjerilu **1:1000**.

Površine za razvoj i uređenje unutar obuhvata Plana razgraničene su kao:

- površine infrastrukturnih sustava
  - luka otvorena za javni promet – komunalni vez (Kv)
  - površine infrastrukturnih sustava i građevina (IS)
- sportsko rekreacijska namjena
  - rekreacija (R2)
  - uređena morska plaža (R3)
  - aquapark (R3a)
- zaštitne zelene površine (Z)
- javne zelene površine (Z1)
  - javni park (Z1)
  - dječje igralište (Z2)
- društvena namjena
  - vjerska – D7
- stambena namjena (S)
- mješovita namjena
  - pretežito stambena (M1)
  - ugostiteljsko -turistička i poslovna (M2)
- gospodarska namjena - poslovna
  - pretežno uslužna (K1)
  - pretežno trgovačka (K2)

Kod prijenosa granica razgraničenja pojedinih namjena iz prethodnog stavka iz kartografskih prikaza u mjerilu 1:1000 na podloge u većim mjerilima dozvoljena su odstupanja od grafičkih dijelova Plana u mjeri koja se može iskazati kao netočnost geodetskih podloga“

#### Članak 6.

Iza članka 5. dodaje se naslov:

„**Površine infrastrukturnih sustava**“

#### Članak 7.

Članak 6. , mijenja se i glasi:

„Površine infrastrukturnih sustava na području obuhvata Plana razgraničavaju se kako slijedi:

**Luka otvorena za javni promet – komunalni vez (Kv)**

### **Površine infrastrukturnih sustava i građevina (IS)**

Luka otvorena za javni promet namijenjena je gradnji i rekonstrukciji za pomorske i lučke djelatnosti sukladno posebnom propisu.

Prostor luke otvorene za javni promet je lučko područje koje se koristi za obavljanje lučkih djelatnosti - komunalni vez, a dijeli se na:

- kopneni dio (Kv-1) koji obuhvaća površinu namijenjenu smještaju potrebne infrastrukture luke otvorene za javni promet (lukobrani, gatovi, operativna obala i sl.), odnosno namijenjenu za lučke djelatnosti i

- morski dio (Kv-2) koji obuhvaća površinu namijenjenu pomorskom prometu i smještaju potrebne infrastrukture luke otvorene za javni promet, odnosno namijenjenu za prometne i lučke djelatnosti.

Način i uvjeti gradnje na površinama za gradnju i/ili rekonstrukciju luke otvorene za javni promet dani su u poglavlju 5. Uvjeti uređenja odnosno gradnje, rekonstrukcije i opremanja prometne, telekomunikacijske i komunalne mreže s pripadajućim objektima i površinama.

Površine infrastrukturnih sustava i građevina namijenjene su gradnji i/ili rekonstrukciji:

- trasa glavnih mjesnih, sabirnih i ostalih prometnica, kolno – pješačkih i pješačkih puteva, te parkirališnih površina.

- trasa i građevina sustava vodoopskrbe, odvodnje, elektroopskrbe i telekomunikacija

Način i uvjeti gradnje na površinama za gradnju i/ili rekonstrukciju građevina iz prethodnog stavka ovog članka dani su u poglavlju 5. Uvjeti uređenja odnosno gradnje, rekonstrukcije i opremanja prometne, telekomunikacijske i komunalne mreže s pripadajućim objektima i površinama.

### **Sportsko – rekreacijska namjena**

Površine sportsko rekreacijske namjene označene su na kartografskom prikazu 1. Korištenje i namjena površina oznakama R2, R3 i R3a.

Unutar površina sportsko – rekreacijske namjene R2 dozvoljena je gradnja nenatkrivenih igrališta (košarka, mali nogomet, bočalište i sl.), spremišta za sportsko-rekreacijsku opremu sa sanitarnim čvorom, građevina i nadstrešnica u funkciji, ugostiteljstva bez smještajnih jedinica, zabave, servisa i usluga.

Unutar ove zone mogu se planirati (graditi ili rekonstruirati) površine za osiguravanje prometa u mirovanju, pješačke i biciklističke staze, parkovne uređene površine i zaštitne zelene površine.

Unutar površina sportsko – rekreacijske namjene R3 dozvoljena je gradnja plažnih objekata - prateće građevine kupališta, komercijalnog korištenja za potrebe kupališne rekreacije. Sadržaji koji se planiraju u sklopu plažnog objekta prateće građevine su: sanitarije i tuševi, kabine za presvlačenje, sunčališta, igrališta za odbojku na pijesku i sl.

Unutar površina sportsko – rekreacijske namjene R3a dozvoljena je gradnja aquaparka. Unutar ovih površina uz opremu za rekreaciju kao što su vodeni tobogani, bazeni, vodoskoci i sl. dozvoljena je i izgradnja građevina pratećih sadržaja aquaparka. Sadržaji koji se planiraju u sklopu građevina pratećih sadržaja aquaparka su uprava, spasilačka služba, instalacije, ugostiteljstvo bez smještajnih jedinica, uslužne djelatnosti, sanitarni čvor.

Način i uvjeti gradnje na površinama za gradnju ili rekonstrukciju građevina iz ovog članka dani su u poglavlju 6. Uvjeti uređenja zelenih i javnih površina i površina sportsko – rekreacijske namjene.

### **Zaštitne zelene površine**

Površine zaštitnih zelenih površina označene su na kartografskom prikazu 1. Korištenje i namjena površina oznakom Z.

Planom definirane zaštitne zelene površine smještaju se kao tampon zone između prometnih površina i drugih namjena ili se predviđaju radi zaštite okoliša (zaštita od buke, zaštita zraka i sl.).

Unutar zaštitnih zelenih površina nije moguća gradnja građevina. Izuzetak čine infrastrukturne građevine i površine. Unutar ove zone mogu se urediti pješačke i biciklističke staze, kolni prilazi u zone drugih namjena, te postaviti urbana oprema i rasvjeta.

Izuzetno od prethodnog stavka unutar zaštitnih zelenih površina označenih oznakom 1.3.b u kartografskom prikazu 4.1. Način i uvjeti gradnje, u mjerilu 1:1000. moguće je urediti staze i terase na tlu, vrtne sjenice, bazene do 100 m<sup>2</sup>, potporne zidove max. visine 1.2 m, a sve u skladu s ambijentom okolnog naselja.

Način i uvjeti gradnje na površinama za gradnju ili rekonstrukciju građevina iz ovog članka dani su u poglavlju 6. Uvjeti uređenja zelenih i javnih površina i površina sportsko – rekreacijske namjene

### **Javne zelene površine**

Površine javnih zelenih površina označene su na kartografskom prikazu 1. Korištenje i namjena površina oznakama Z1 i Z2.

U zoni javne zelene površine – javni park (Z1) nije moguća gradnja građevina. Izuzetak čine infrastrukturne građevine i površine. Unutar ove zone mogu se urediti pješačke i biciklističke staze, postaviti urbana oprema i neupadna rasvjeta, te oprema za dječju igru. U zoni javne zelene površine – igralište (Z2) mogu se urediti otvorena igrališta, pješačke i biciklističke staze, postaviti urbana oprema i neupadna rasvjeta, infrastrukturne građevine i površine te oprema za dječju igru.

Površine javnih zelenih površina mogu se intenzivno krajobrazno urediti, s time da se sačuvaju osnovna autohtona obilježja.

Način i uvjeti gradnje na površinama za gradnju ili rekonstrukciju građevina iz ovog članka dani su u poglavlju 6. Uvjeti uređenja zelenih i javnih površina i površina sportsko – rekreacijske namjene

### **Društvena namjena**

Površina društvene namjene označena je na kartografskom prikazu 1. Korištenje i namjena površina oznakom D7.

Unutar površine vjerske djelatnosti – D7 moguća je izgradnja kapele.

Način i uvjeti gradnje na površinama za gradnju i/ili rekonstrukciju građevina iz ovog članka dani su u poglavlju 3. Uvjeti smještaja građevina društvenih djelatnosti.

## Stambena namjena

Površine stambene namjene označene su na kartografskom prikazu 1. Korištenje i namjena površina oznakom S.

Unutar površina stambene namjene (S) mogu se graditi stambene građevine.

Pod pojmom stambenih građevina podrazumijevaju se građevine koje, osim stambene namjene, imaju udio do najviše 50% ukupne bruto površine za poslovnu (nestambenu) namjenu.

Stambene građevine grade se prema tipologiji:

- stambena građevina tip A – najviše 3 stambene jedinice
- stambena građevina tip B – 4 do 8 stambenih jedinica

Poslovnu namjenu iz stavka 3. ovog članka čine sljedeće djelatnosti:

- tihe i čiste djelatnosti bez opasnosti od požara i eksplozije,
- različite kancelarije, uredi, biro, ateljei i slične djelatnosti,
- pogoni sa čistim i tihim tehnološkim postupcima,
- obrtničke, ugostiteljske (bez glazbe na otvorenom), turističke (smještaj i boravak gostiju), trgovačke, uslužne i slične djelatnosti,

Način i uvjeti gradnje na površinama za gradnju i/ili rekonstrukciju građevina iz ovog članka dani su u poglavlju 4. Uvjet i način gradnje stambenih građevina.

## Mješovita namjena – pretežito stambena

Površine mješovite namjene pretežito stambene označene su na kartografskom prikazu 1. Korištenje i namjena površina oznakom M1.

Unutar površina mješovite namjene – pretežito stambene (M1) mogu se graditi stambene građevine.

Pod pojmom stambenih građevina podrazumijevaju se građevine koje, osim stambene namjene, imaju udio do najviše 50% ukupne bruto površine za poslovnu (nestambenu) namjenu.

Stambene građevine grade se prema tipologiji:

- stambena građevina tip A – najviše 3 stambene jedinice
- stambena građevina tip B – 4 do 8 stambenih jedinica

Poslovnu namjenu iz stavka 3. ovog članka čine sljedeće djelatnosti:

- tihe i čiste djelatnosti bez opasnosti od požara i eksplozije,
- različite kancelarije, uredi, biro, ateljei i slične djelatnosti,
- pogoni sa čistim i tihim tehnološkim postupcima,
- obrtničke, ugostiteljske (bez glazbe na otvorenom), turističke (smještaj i boravak gostiju), trgovačke, uslužne i slične djelatnosti,

Način i uvjeti gradnje na površinama za gradnju i/ili rekonstrukciju građevina iz ovog članka dani su u poglavlju 4. Uvjet i način gradnje stambenih građevina.

## Mješovita namjena – ugostiteljsko-turistička i poslovna

Površine mješovite namjene ugostiteljsko-turistička i poslovna označene su na kartografskom prikazu 1. Korištenje i namjena površina oznakom M2.

Unutar površina mješovite namjene – ugostiteljsko – turistička i poslovna (M2) mogu se graditi građevine sa smještajem sljedećih djelatnosti:

- turističke djelatnosti (smještaj gostiju),

- ugostiteljske djelatnosti (restoran, caffe bar i sl) i
- uslužne djelatnosti (agencije, uredi, frizerski i kozmetički saloni, wellness centri, ateljei i sl.).

Način i uvjeti gradnje na površinama za gradnju i/ili rekonstrukciju građevina iz ovog članka dani su u poglavlju 2. Uvjeti smještaja građevina gospodarskih djelatnosti.

### **Gospodarska namjena – pretežito uslužna**

Površine gospodarske namjene pretežito uslužne označene su na kartografskom prikazu 1. Korištenje i namjena površina oznakom K1.

Unutar površina gospodarske namjene – pretežito uslužne (K1) mogu se graditi građevine sa smještajem uslužnih i poslovnih djelatnosti (agencije, uredi, wellness i spa centri, frizerski saloni, pedikeri, ateljei, i sl.), te ugostiteljske građevine.

U građevni uslužne namjene mogu se smjestiti i trgovačke djelatnosti vezane za prodaju robe namijenjene kupališnoj rekreaciji i uz uvjet da čine manje od 30% ukupne (bruto) građevne površine građevine.

Način i uvjeti gradnje na površinama za gradnju i/ili rekonstrukciju građevina iz ovog članka dani su u poglavlju 2. Uvjeti smještaja građevina gospodarskih djelatnosti.

### **Gospodarska namjena – pretežito trgovačka**

Površine gospodarske namjene pretežito trgovačke označene su na kartografskom prikazu 1. Korištenje i namjena površina oznakom K2.

Unutar površina gospodarske namjene – pretežito trgovačke (K2) mogu se graditi građevine sa smještajem trgovačkih djelatnosti (prodavaonice specijaliziranih ili mješovitih roba, prodaja suvenira i sl.).

U građevni trgovačke namjene mogu se smjestiti i prateći ugostiteljski sadržaji tipa barovi, slastičarnice i sl. uz uvjet da čine manje od 30% ukupne (bruto) građevne površine građevine.

Način i uvjeti gradnje na površinama za gradnju i/ili rekonstrukciju građevina iz ovog članka dani su u poglavlju 2. Uvjeti smještaja građevina gospodarskih djelatnosti.

### **Članak 8.**

Naslov: 1.2. RAZGRANIČAVANJE POVRŠINA JAVNIH I DRUGIH NAMJENA“ mijenja se i glasi: „1.2. OPĆI UVJETI GRADNJE I UREĐENJA GRAĐEVNIH ČESTICA“

### **Članak 9.**

Članak 7., mijenja se i glasi:

„Osnovno razgraničenje površina određeno je u pravilu prometnim i pješačkim površinama koje su definirane ovim Planom. Ovakvim razgraničenjem formiraju se blokovi kao programsko-oblikovne i funkcionalne cjeline.“

### **Članak 10.**

Članak 8., mijenja se i glasi:

„Postojeće katastarske čestice se mogu cijepati i spajati poštujući uvjete iz ovog Plana. Veličina građevne čestice može odstupati od propisanih minimuma iz ovog Plana do - 5% kada je to potrebno radi usklađenja s vlasničkim odnosima i/ili lokacijskim uvjetima.“



### Članak 11.

Članak 9., mijenja se i glasi:

„Zemljište za redovnu uporabu postojeće građevine za koju nije utvrđena građevna čestica čini pojas zemljišta oko građevine minimalne širine 3,0 m odnosno maksimalne širine  $H/2$  visine građevine ( $H$  = visina građevine mjereno od najniže točke uređenog terena uz građevinu do vijenca građevine), osim ako je predmetna građevina locirana bliže susjednoj čestici ili javnoj površini kada se zadržava postojeća udaljenost.“

### Članak 12.

Članak 10., mijenja se i glasi:

„Građevinski pravac definira najmanju udaljenost fronte građevine od regulacijskog pravca.

Građevinski pravac istovjetan je s granicom gradivog dijela građevne čestice prema prometnoj površini prikazane u kartografskom prikazu 4.1. Način i uvjeti gradnje, u mjerilu 1:1000., a iznosi:

Najmanja udaljenost građevnog pravca od regulacijskog pravca za pomoćne građevine iznosi:

- a) 10 m (osim garaža)
- b) 5,0 m za garaže.

Ukoliko se na prednjem pročelju građevine pojavi bilo kakva istaka (balkon, streha i sl.) građevinski pravac definiran je njome.

Prilikom dogradnje postojećih građevina dograđeni dio smješta se unutar gradivog dijela građevne čestice.

Prostor između građevinskog i regulacijskog pravca u pravilu se uređuje kao ukrasni vrt uz korištenje prvenstveno autohtonog biljnog fonda. U ovom prostoru se mogu smjestiti i parkirališne površine i priključci na prometnu i drugu komunalnu infrastrukturu.“

### Članak 13.

Članak 13., mijenja se i glasi:

„Za izgradnju građevina unutar obuhvata Plana propisuje se sljedeća razina minimalne uređenosti građevne čestice:

- osiguran kolni i/ili pješački pristup na prometnu površinu u skladu s kartografskim prikazom 2.1. Prometna i ulična mreža, u mjerilu 1:1000,
- osigurani komunalni priključci na: javnu mrežu telekomunikacija, elektroopskrbe, vodoopskrbe i odvodnje,
- osiguran potreban broj parkirnih mjesta sukladno članku 61. Ovih Odredbi.“

### Članak 14.

Članak 14., mijenja se i glasi:

„Građevna čestica mora imati neposredan pristup na izgrađenu prometnu površinu ili onu za čiju je izgradnju izdana pravomoćna građevna dozvola. Neposrednim pristupom smatra se i sastavni dio građevne čestice koji služi isključivo kao pristup postojeće ili planirane građevine na prometnu površinu a koji ne može biti duži od 50 m i uži od 3,5 m. Prometnom površinom smatra se prometnica koja služi za promet vozila minimalne širine kolnika 5,5 m, odnosno 3,5 m, a sve u skladu s kartografskim prikazom 2.1. Prometna i ulična mreža, u mjerilu 1:1000,

Građevine u gusto izgrađenom dijelu zone stanovanja (zona oznake 1.1. u kartografskom prikazu 4.1. Način i uvjeti gradnje u mjerilu 1:1000) koje nemaju ili ne mogu

imati kolni pristupni put, neposrednim pristupom smatra se i pješački put širine najmanje 2,0 m.

Priključak građevinske čestice na prometnu površinu može se izvesti i preko pojasa zaštitnog zelenila ako je takav pojas planiran između građevne kazete i prometne površine, i kada je u tom potezu utvrđen regulacijski pravac.

Čestice zemljišta čija veličina i oblik ne udovoljavaju uvjetima iz ovog Plana, a koje nemaju neposredan pristup s prometne površine ili se taj pristup ne može osigurati na način određen ovim člankom, tretiraju se kao zelene površine.“

### **Članak 15.**

Članak 15., mijenja se i glasi:

„Etaža je zajednički naziv za sve korisne razine zgrade, odnosno pojedinu etažu čini korisni prostor između pripadajućeg poda i stropa, ili poda i krovne konstrukcije, pri čemu je visinska kota poda iste etaže ista ili se razlikuje do okvirno 1/2 visine etaže (poluetaža). S obzirom na odnos prema tlu, etaže su: podrum, suteran, kat i potkrovlje. Maksimalna dozvoljena etažnost (E) određuje se brojem dozvoljenih etaža, koje se u pojedinim slučajevima mogu dodatno specificirati na maksimalno dozvoljeni broj podzemnih etaža (podrumi) i maksimalno dozvoljeni broj nadzemnih etaža (suteran, prizemlje, katovi i potkrovlje), te kao pune i nepotpune etaže.

Podrum (Po) je dio građevine koji je potpuno ukopan ili je ukopan više od 50 % svoga volumena u konačno uređeni zaravnani teren i čiji se prostor nalazi ispod poda prizemlja, odnosno suterana. Podrumom se smatra i djelomično ukopana podzemna etaža-garaža koja je ukopana najmanje 50% svog volumena i čiji samo dio pročelja (ulaz u podzemnu etažu) nije ukopan.

Suteran (S) je dio građevine čiji se prostor nalazi ispod poda prizemlja i ukopan je do 50% svoga volumena u konačno uređeni i zaravnani teren uz pročelje građevine. Suteranom se smatra i etaža koja je ukopana i više od 50% svog volumena ako se najmanje jednim svojim pročeljem nalazi izvan terena.

Tavanom se smatra prostor ispod krovne konstrukcije, čiji nadozid iznad stropne konstrukcije mjereno na vanjskom rubu zida (do donje plohe krovne konstrukcije) nije viši od 20 cm.

Potkrovlje (Pk) je dio građevine čiji se prostor nalazi iznad zadnjega kata i neposredno ispod kosog ili zaobljenog krova, gdje visina nadozida potkrovlja ne može biti viša od 1,20 m.

Podrum se računa kao podzemna etaža, a suteran se računa kao nadzemna etaža kod proračuna koeficijenta iskoristivosti (kis i kism). “

### **Članak 16.**

Iza članka 15., dodaje se članak 15.a. i glasi:

„Puna etaža (PE) je svaka etaža ispod najviše etaže i svaka najviša etaža čija bruto tlocrtna površina iznosi više od 60% tlocrtna projekcije građevine ili ima nadozid u liniji uličnog pročelja, pri čemu se nadozidom ne smatra atika u funkciji zaštite ravnog ili skrivenog kosog krova.

Nepotpuna etaža (NPE) je najviša etaža oblikovana ravnim krovom, čiji zatvoreni i natkriveni dio ne prelazi 40% površine dobivene vertikalnom projekcijom svih zatvorenih nadzemnih dijelova građevine., uvučena na pročelju uz građevinski pravac najmanje za svoju ukupnu visinu.

Etažnost građevine se određuje brojem dozvoljenih etaža, pri čemu se mogućnost gradnje nepotpune etaže iznad posljednje pune etaže dodatno specificira, odnosno ukoliko nije posebno navedeno, nepotpuna etaža se iznad posljednje pune etaže ne može graditi.“

### **Članak 17.**

Članak 16., mijenja se i glasi:

„Izgrađenost građevne čestice predstavlja površinu koju zauzima vertikalna projekcija svih zatvorenih, otvorenih i natkrivenih konstruktivnih dijelova građevine na građevnu česticu, uključivši terase u prizemlju građevine kada su iste konstruktivni dio podzemne etaže.

Balkoni, strehe krovova, pješačke i kolne staze, parkirališta, sabirna jama ili uređaj za pročišćavanje, cisterne za vodu, bunari, bazeni (površine do 24 m<sup>2</sup> i dubine do 2,0 m), pergole i brajde, roštilji, vrtne sjenice te rezervoari za gorivo ili plin sa zaštitnim elementima ne uračunavaju se u izgrađenu površinu građevne čestice.

Iskorištenost građevne čestice predstavlja odnos između ukupne građevne brutto površine u svim građevinama i površine građevne čestice, pri čemu se građevinska bruto površina građevine obračunava prema posebnom propisu.“

### **Članak 18.**

Članak 17., mijenja se i glasi:

„Rekonstrukcija i izgradnja zamjenskih građevina izgrađenih na površinama čestica manjim od Planom definiranih i u gabaritima većim od Planom definiranih dopuštena je isključivo unutar zakonskih gabarita, bez povećanja dopuštenih parametara izgradnje i uz zadržavanje postojećih udaljenosti prema susjednim građevnim česticama i javnoj prometnoj površini.“

### **Članak 19.**

Članak 18., mijenja se i glasi:

„Način i uvjeti gradnje i rekonstrukcije građevina unutar obuhvata Plana dani su Odredbama ovog Plana za svaku namjenu posebno, te su unutar pojedine namjene označeni i razgraničeni oznakama kako sljedi:

- stambena namjena – gusto izgrađeni dio naselja (1.1.),
- stambena namjena – niža gustoća izgradnje – izgrađeni dio (1.2.),
- stambena namjena – niža gustoća izgradnje – neizgrađeni dio (1.3.),
- stambena namjena – niska gustoća izgradnje – neizgrađeni dio (1.3.a.),
- mješovita namjena – pretežito stambena (2.1.),
- mješovita namjena – ugostiteljsko turistička i poslovna (2.2.),
- gospodarska namjena – pretežito uslužna (3.1.),
- gospodarska namjena – pretežito trgovačka (3.2.),
- društvena namjena – kapela (4.1.),
- sportsko rekreacijska namjena – sport bez gradnje (5.1.),
- sportsko rekreacijska namjena – aquapark (5.2.)“

### **Članak 20.**

Članak 19., mijenja se i glasi:

„Potreban prostor za smještaj prometa u mirovanju osigurava se sukladno uvjetima i normativima iz članka 61. ovih odredbi.“

### Članak 21.

U članku 20., stavak 2., se briše.

U članku 20., iza stavka 2., dodaje se stavak 4. i glasi:

„Pokrov kosog krova treba biti uobičajen za ovo podneblje i krajobrazna obilježja (kupa kanalice, mediteran crijep i dr.).“

### Članak 22.

U članku 21., stavku 1., oznaka S1 mijenja se riječima: „zona oznake 1.1. u kartografskom prikazu 4.1. Način i uvjeti gradnje u mjerilu 1:1000.“

### Članak 23.

Iza članka 21. dodaje se naslov:

„SMJEŠTAJ POMOĆNIH I ZASEBNIH POSLOVNIH GRAĐEVINA NA GRAĐEVNOJ ČESTICI“

### Članak 24.

Članak 22., mijenja se i glasi:

„Na građevnim česticama stambene, mješovite – pretežito stambene i mješovite – ugostiteljsko -turističke namjene mogu se graditi pomoćne i zasebne poslovne građevine.

Pomoćnim građevinama smatraju se: garaže, ljetne kuhinje, kotlovnice, spremišta, nadstrešnice i sl.

Zasebnim poslovnim građevinama smatraju se građevine u kojima je dopušten smještaj sljedećih djelatnosti:

- tihe i čiste djelatnosti bez opasnosti od požara i eksplozije,
- različite kancelarije, uredi, biroi, ateljei i slične djelatnosti,
- pogoni sa čistim i tihim tehnološkim postupcima,
- obrtničke, ugostiteljske (bez glazbe na otvorenom), turističke (smještaj i boravak gostiju), trgovačke, uslužne i slične djelatnosti.“

### Članak 25.

Članak 23., mijenja se i glasi:

„Pomoćne građevine mogu se graditi prema sljedećim uvjetima:

- a) izvode se kao prizemnice s tavanom uz izvedbu nadstrešnog zida visine 20 cm,
- b) visina vijenca, odnosno strehe, ne smije biti viša od 4,0 m od konačno zaravnog i uređenog terena uz pročelje građevine na njegovom najnižem dijelu do gornjeg ruba stropne konstrukcije tavana,
- c) najmanja udaljenost od susjednih čestica može biti 3,0 m, a iznimno u zoni oznake 1.1. u kartografskom prikazu 4.1. Način i uvjeti gradnje u mjerilu 1:1000, uz jednu među 1,0 m
- d) najmanje udaljena od građevine na susjednoj čestici 4,0 m
- e) izgradnja zasebne poslovne građevine na međi moguće je samo kada je i na susjednoj čestici pomoćna ili poslovna građevina locirana na isti način
- f) pomoćna građevina može se izvesti neposredno uz stambenu građevinu na istoj građevnoj čestici,
- g) pomoćne građevine smještavaju se na stražnjem dijelu građevne čestice iza stambene građevine, osim garaže koje se mogu smjestiti najmanje 5,0 m od regulacijskog pravca. Izuzetak čine garaže ili dijelovi građevine u kojoj je smještena garaža unutar izgrađenog dijela građevinskog područja naselja,

h) najviša izgrađenost građevne čestice (uključivo površine svih ostalih građevina na građevnoj čestici) utvrđuje se temeljem uvjeta izgradnje ovih Odredbi, ovisno u kojoj namjeni se nalaze.

i) ako se grade kao dvojna građevina, potrebno je ih smjestiti s jedne strane uz susjednu zgradu ili vatrozaštitni zid, uz uvjet da nagib krovne plohe nije prema toj međi

j) ako se grade u nizu, potrebno ih je smjestiti s dvije strane uz među susjednih građevnih čestica i izvesti s vatrozaštitnim zidom, uz uvjet da nagib krovnih ploha nije prema tim međama,

k) ako imaju otvore prema susjednoj građevnoj čestici trebaju biti udaljeni od te građevne čestice najmanje 3,0 m

l) ako je nagib krova prema susjednoj građevnoj čestici trebaju od njezine granice biti udaljeni najmanje 1,0 m a krov mora imati oluke.“

### **Članak 26.**

Iza članka 23., dodaje se članak 23.a. i glasi:

„Zasebne poslovne građevine mogu se graditi prema sljedećim uvjetima:

a) veličina zasebne poslovne građevine može iznositi do 50% ukupne (bruto) površine na građevnoj čestici, ali ne više od 500 m<sup>2</sup>.

b) izvode se kao prizemne, samostojeće građevine

c) visina građevine, odnosno strehe, ne smije biti viša od 5,0 m mjereno od konačno zaravnano i uređenog terena uz pročelje građevine na njegovom najnižem dijelu do vrha nadozida potkrovlja (ne uzima se u obzir najniža kota kolnog – pješačkog pristupa za podrumski dio građevine);

d) najmanja udaljenost od susjednih čestica iznosi 3,0 m, a izuzetno u zoni oznake 1.1. u kartografskom prikazu 4.1. Način i uvjeti gradnje u mjerilu 1:1000, uz jednu među 1,0 m

e) najmanje udaljena 4,0 m od građevine na susjednoj čestici,

f) najmanja udaljenost od regulacijskog pravca javne prometne površine zaradno - poslovne građevine iznosi 5,0 m, a u zoni oznake 1.1. u kartografskom prikazu 4.1. Način i uvjeti gradnje u mjerilu 1:1000, 3,0 m,

g) najviša izgrađenost građevne čestice (uključivo površine svih ostalih građevina na građevnoj čestici) utvrđuje se temeljem uvjeta izgradnje ovih Odredbi, ovisno u kojoj namjeni se nalaze.

h) ako imaju otvore prema susjednoj čestici trebaju biti udaljeni od te građevne čestice najmanje 3,0 m,

i) ako je nagib krova prema susjednoj čestici trebaju biti udaljeni od iste najmanje 1,0 m, a krov mora imati oluke.“

### **Članak 27.**

Članak 25., mijenja se i glasi:

„Pod pojmom gospodarskih građevina podrazumijevaju se građevine koje nemaju stambene površine.

Nije dopuštena gradnja građevina gospodarskih djelatnosti koje će svojim funkcioniranjem ili sadržajem ugroziti stanovanje kao osnovnu namjenu iz ovog Plana ili na bilo koji način smanjiti kvalitetu stanovanja. U smislu očuvanja kvalitete stanovanja zabranjuje se sadržaji koji zagađuju zrak, izazivaju buku veću od normi utvrđenih za stanovanje ili na bilo koji način negativno utječu na okoliš.“

### Članak 28.

Članak 26., mijenja se i glasi:

„Gospodarske građevine iz prethodnog članka mogu se graditi unutar površine mješovite namjene – ugostiteljsko-turistička i poslovna (M2) i površina gospodarske namjene – pretežito uslužna (K1) i pretežito trgovačka (K2).

Površine iz prethodnog stavka razgraničene su i označene u kartografskim prikazima: 1. Korištenje i namjena površina, u mjerilu 1:1000, odnosno 4.1. Način i uvjeti gradnje, u mjerilu 1:1000, oznakama 2.2., 3.1., 3.1.1. i 3.2.“

### Članak 29.

Iza članka 26., dodaje se naslov i glasi:

**„2.1. Uvjeti za građenje gospodarskih građevina i uređenje površina u zoni mješovite namjene – ugostiteljsko turistička i poslovna (M2) i zoni oznake 2.2.“**

### Članak 30.

Članak 27., mijenja se i glasi:

„Unutar površina mješovite namjene – ugostiteljsko – turistička i poslovna (M2) i površina oznake 2.2. mogu se graditi građevine sa smještajem sljedećih djelatnosti:

- turističke djelatnosti (smještaj gostiju),
- ugostiteljske djelatnosti (restoran, caffe bar i sl) i
- uslužne djelatnosti (agencije, uredi, frizerski i kozmetički saloni, wellness centri, ateljei i sl.).“

### Članak 31.

Članak 28., mijenja se i glasi:

„Građevine za smještaj turističkih djelatnosti iz prethodnog članka grade se kao pojedinačne građevine za smještaj gostiju tipa mali hotel.

Na čestici na kojoj se planira gradnja malog hotela može se graditi i jedna ili više pojedinačnih građevina za smještaj djelatnosti iz prethodnog članka, a koje sa hotelskom građevinom čine funkcionalnu cjelinu.

Osim djelatnosti iz prethodnog članka, unutar hotelske građevine mogu se smjestiti trgovačke djelatnosti (prodavaonice specijaliziranih roba vezanih za turističku djelatnost – suveniri, nautička oprema, oprema za plažu i sl.).“

### Članak 32.

Članak 29., mijenja se i glasi:

„Građevine za smještaj gostiju – tipa mali hotel grade se prema uvjetima:

- minimalna površina građevne čestice iznosi 2500 m<sup>2</sup>
- potrebno je osigurati najmanje 75m<sup>2</sup> građevne čestice po ležaju,
- visina građevine iznosi najviše 9,0m,
- najveći dopušteni broj etaža iznosi  $P_o+P(S)+1+P_k$  odnosno  $P_o+P(S)+1+NPE$
- najviši koeficijent izgrađenosti ( $K_{ig}$ ) iznosi 0,30,
- najviši koeficijent iskorištenosti nadzemnih etaža ( $K_{isn}$ ) iznosi 0,6 a najviši ukupni ( $K_{is}$ ) iznosi 1,5,
- najmanja udaljenost građevine od regulacijskog pravca iznosi 5 m,
- najmanja udaljenost građevine od granice susjednih čestica iznosi  $h/2$ , ali ne manje od 3 m,
- najmanje 20% građevne čestice treba urediti kao zelenu površinu, od čega 20% treba urediti kao visoko zelenilo, osobito prema susjednim građevinama.“

### Članak 33.

Članak 30., mijenja se i glasi:

„Građevine za smještaj ostalih djelatnosti iz članka 27. grade se prema uvjetima:

- minimalna površina građevne čestice iznosi 1000 m<sup>2</sup>
- visina građevine iznosi najviše 6,0m,
- najveći dopušteni broj etaža iznosi P+Pk odnosno P+NPE
- najviši koeficijent izgrađenosti (kig) iznosi 0,30,
- najviši koeficijent iskorištenosti (kis) iznosi 0,4,
- najmanja udaljenost građevine od regulacijskog pravca iznosi 5 m,
- najmanja udaljenost građevine od granice susjednih čestica iznosi 3 m,
- najmanje 20% građevne čestice treba urediti kao zelenu površinu, od čega 20% treba urediti kao visoko zelenilo, osobito prema susjednim građevinama.“

### Članak 34.

Iza članka 30., dodaje se naslov i glasi:

**„2.2. Uvjeti za građenje gospodarskih građevina i uređenje površina u zoni gospodarske namjene – pretežito uslužne (K1) i zonama oznake 3.1.“**

### Članak 35.

Članak 31., mijenja se i glasi:

„Unutar površina gospodarske namjene – pretežito uslužne (K1) i zonama oznake 3.1. mogu se graditi građevine sa smještajem uslužnih i poslovnih djelatnosti (agencije, uredi, wellness i spa centri, frizerski saloni, pedikeri, ateljei, i sl.), te ugostiteljske građevine.

U građevni uslužne namjene mogu se smjestiti i trgovačke djelatnosti vezane za prodaju robe namijenjene kupališnoj rekreaciji i uz uvjet da čine manje od 30% ukupne (bruto) građevne površine građevine.“

### Članak 36.

Članak 32., mijenja se i glasi:

„Građevine iz prethodnog članka grade se prema uvjetima:

- minimalna površina građevne čestice jednaka je površini zone oznake 3.1., ali mora biti minimalno 1000 m<sup>2</sup>,
- najviši koeficijent izgrađenosti (kig) iznosi 0,25,
- najviši koeficijent iskorištenosti (kis) iznosi 0,15,
- najviša visina građevine do vijenca iznosi 4 m i gradi se kao prizemnica (P),
- najmanja udaljenost građevine od regulacijskog pravca iznosi 5 m,
- najmanja udaljenost građevine od granice susjednih čestica iznosi 3 m,
- izuzetno od prethodne alineje, kada čestica graniči s pješačkim i javnim zelenim površinama najmanja udaljenost može biti 1.5 m,
- nije dozvoljena gradnja pomoćnih i pratećih građevina,
- najmanje 20% građevne čestice treba urediti kao zelenu površinu, od čega 20% treba urediti kao visoko zelenilo, osobito prema susjednim građevinama.“

### Članak 37.

Iza članka 32., dodaje se naslov i glasi:

**„2.3. Uvjeti za građenje gospodarskih građevina i uređenje površina u zoni gospodarske namjene – pretežito trgovačke (K2) i zonama oznake 3.2.“****Članak 38.**

Članak 33., mijenja se i glasi:

„Unutar površina gospodarske namjene – pretežito trgovačke (K2) i zonama oznake 3.2. mogu se graditi građevine sa smještajem trgovačkih djelatnosti (prodavaonice specijaliziranih ili mješovitih roba, prodaja suvenira i sl.).

U građevni trgovačke namjene mogu se smjestiti i prateći ugostiteljski sadržaji tipa barovi, slastičarnice i sl. uz uvjet da čine manje od 30% ukupne (bruto) građevne površine građevine.“

**Članak 39.**

Članak 34., mijenja se i glasi:

„Građevine iz prethodnog članka grade se prema uvjetima:

- minimalna površina građevne čestice jednaka je površini zone oznake 3.2., ali mora biti minimalno 500 m<sup>2</sup>,
- najviši koeficijent izgrađenosti (kig) iznosi 0,60,
- najviši koeficijent iskorištenosti (kis) iznosi 0,60,
- najviša visina građevine do vijenca iznosi 5 m i gradi se kao prizemnica (P),
- najmanja udaljenost građevine od međe sa susjednim građevnim česticama i najmanja udaljenost građevine od regulacijskog pravca određena je gradivim dijelom koji je prikazan u grafičkom dijelu, na kartografskom prikazu 4.1. Način i uvjeti gradnje,
- nije dozvoljena gradnja pomoćnih i pratećih građevina,
- rubni prostor građevne čestice (minimalno 20% površine građevne čestice) treba ozeleniti i izvesti u visokom zaštitnom zelenilu.“

**Članak 40.**

Članak 35., mijenja se i glasi:

„Površine smještaja građevina društvenih djelatnosti označene su na kartografskom prikazu br. „1. Korištenje i namjena površina“ u MJ 1:1000.

Planom se predviđa smještaj građevina društvenih djelatnosti na površini oznake D7 - vjerska.

Unutar površine vjerske djelatnosti – D7 moguća je gradnja kapele.“

**Članak 41.**

Iza Članka 35., dodaje se Članak 35.a. i glasi:

„Prilikom gradnje građevina iz stavka 3. prethodnog članka, potrebno je pridržavati se sljedećih uvjeta:

- minimalna površina građevinske čestice iznosi 500 m<sup>2</sup>,
- najviši koeficijent izgrađenosti (kig) iznosi 0,30,
- najviši koeficijent iskorištenosti (kis) iznosi 0,30,
- max. visina građevine iznosi P ili 5 m, uz iznimku gradnje vjerskih građevina kada građevina može biti i viša,
- građevinski pravac može se nalaziti na regulacijaskom,
- parkirališna mjesta mogu se ostvariti i na javnoj površini kada za to nema prostornih mogućnosti,
- kolni i pješački pristup ostvaruje se u skladu sa zatečenim stanjem na terenu,
- građevine društvenih djelatnosti moraju biti vatrosigurne i u nima se ne smiju odlagati



lako zapaljive ili eksplozivne stvari.“

#### Članak 42.

Članak 36., mijenja se i glasi:

„Stambene građevine mogu se graditi unutar površina stambene namjene (S) i površina mješovite namjene – pretežito stambene (M1).

Pod pojmom stambenih građevina podrazumijevaju se građevine koje, osim stambene namjene, imaju udio do najviše 50% ukupne bruto površine za poslovnu (nestambenu) namjenu.

Stambene građevine grade se prema tipologiji:

- stambena građevina tip A – najviše 3 stambene jedinice
- stambena građevina tip B – 4 do 8 stambenih jedinica

Stambene građevine tip A smatraju se obiteljskim građevinama i grade se kao samostojeće, dvojne ili građevine u nizu.

Stambene građevine tip B smatraju se višestambenim građevinama i grade se isključivo kao samostojeće.

Samostojećim građevinama smatraju se građevine koje se niti jednom svojom stranom ne prislanjaju na granice susjednih građevnih čestica.

Dvojnim građevinama smatraju se građevine koje se jednom svojom stranom prislanjaju na granicu susjedne građevne čestice, odnosno uz susjednu građevinu najmanje 50% duljine.

Građevinama koje se izgrađuju kao niz smatraju se građevine koje se svojim dvjema stranama prislanjaju na granice susjednih građevnih čestica i uz susjedne građevine.

Poslovnu namjenu iz stavka 2. ovog članka čine sljedeće djelatnosti:

- tihe i čiste djelatnosti bez opasnosti od požara i eksplozije,
- različite kancelarije, uredi, biro, ateljei i slične djelatnosti,
- pogoni sa čistim i tihim tehnološkim postupcima,
- obrtničke, ugostiteljske (bez glazbe na otvorenom), turističke (smještaj i boravak gostiju), trgovačke, uslužne i slične djelatnosti,

U zonama u kojima se planira izgradnja stambenih građevina nije moguće planirati građevine ili djelatnosti koje će svojim funkcioniranjem ili sadržajem ugroziti osnovnu (stambenu) namjenu zone, ili na bilo koji način smanjiti kvalitetu boravka u ovom prostoru. U smislu očuvanja kvalitete stanovanja zabranjuje se sadržaji koji zagađuju zrak, tlo ili vodu, izazivaju buku veću od normi utvrđenih za stambene zone, privlače učestali promet teretnih vozila ili na bilo koji način negativno utječu na kvalitetu boravka.“

#### Članak 43.

Iza članka 36., dodaje se naslov i glasi:

**„4.1. Uvjeti za građenje stambenih zgrada i uređenje površina u zonama stambene namjene (S) i zoni oznake 1.1.“**

#### Članak 44.

Članak 37., mijenja se i glasi:

„Unutar površina stambene namjene (S) i površina oznake 1.1. mogu se graditi građevine stambene namjene – tip A.

Površine iz prethodnog stavka razgraničene su i označene u kartografskim prikazima: 1. Korištenje i namjena površina, u mjerilu 1:1000, , odnosno 4.1. Način i uvjeti gradnje, u mjerilu 1:1000.“

**Članak 45.**

Iza Članka 37., dodaje se Članak 37.a. i naslov i glase:

„Prilikom izgradnje građevina iz prethodnog članka potrebno je pridržavati se sljedećih uvjeta:

UVJETI GRADNJE	TIP A		
	Samost ojeća	Dvojna	Niz
<b>1. Minimalna površina građevne čestice (m<sup>2</sup>) za građevine visine:</b>			
- etaže (E) = Po+P(S)+Pk visina (V) = 5,50 m	300	250	150
- etaže (E) = Po+P(S)+1 visina (V) = 7,50 m	350	300	200
<b>2. Minimalna širina građevne čestice (m) na građevnom pravcu za građevine visine:</b>			
- etaže (E) = Po+P(S)+Pk visina (V) = 5,50 m	10,0	8,0	6,0
- etaže (E) = Po+P(S)+1 visina (V) = 7,50 m	12,0	10,0	8,0
<b>Maksimalna izgrađenost građevne čestice (kig)</b>	0,8	0,8	0,8
<b>Maksimalna iskorištenost građevne čestice (kis)</b>	2,5	2,5	2,5

- iznimno od tablice, širina postojeće građevne čestice može biti manja od minimalno propisane uz uvjet da se osigura izgradnja građevine minimalne širine 6 m,
- zbog visokog postotka izgrađenih građevina i gustoće izgradnje minimalna udaljenost građevine od ruba susjednih čestica i od regulacijskog pravca definirana je udaljenošću gradivog dijela čestice,
- gradivi dio čestice čine obodne strukture izgrađenih građevina, s izuzetkom nekih uvučenih dijelova građevina. Načelni prikaz gradivih dijelova čestica prikazan je na kartografskom prikazu 4.1. Način i uvjeti gradnje, plavom punom linijom, a točna udaljenost utvrđuje se geodetskim snimkom postojeće građevine prilikom izrade projektne dokumentacije za lokacijsku ili građevinsku dozvolu.

#### **4.2. Uvjeti za građenje stambenih zgrada i uređenje površina u zonama stambene namjene (S) i zoni oznake 1.2.“**

**Članak 46.**

Članak 38., mijenja se i glasi:

„Unutar površina stambene namjene (S) i površina oznake 1.2. mogu se graditi građevine stambene namjene - tip A.

Površine iz prethodnog stavka razgraničene su i označene u kartografskim prikazima: 1. Korištenje i namjena površina, u mjerilu 1:1000, , odnosno 4.1. Način i uvjeti gradnje, u mjerilu 1:1000.“

**Članak 47.**

Iza Članka 38., dodaju se Članci 38.a. – 38.g. i glase:

**„Članak 38.a.**

Prilikom izgradnje građevina iz prethodnog članka potrebno je pridržavati se sljedećih uvjeta:

UVJETI GRADNJE	TIP A		
	Samostojeća	Dvojna	Niz
<b>Minimalna površina građevne čestice (m<sup>2</sup>) za građevine visine:</b>			
- etaže (E) = Po+P(S)+Pk visina (V) = 5,50 m	300	250	150
- etaže (E) = Po+P(S)+1 visina (V) = 7,50 m	350	300	200
<b>Minimalna širina građevne čestice (m) na građevnom pravcu za građevine visine:</b>			
- etaže (E) = Po+P(S)+Pk visina (V) = 5,50 m	10,0	8,0	6,0
- etaže (E) = Po+P(S)+1 visina (V) = 7,50 m	12,0	10,0	8,0
<b>Maksimalna izgrađenost građevne čestice (kig)</b>	0,3	0,40	0,40
<b>Maksimalna iskorištenost građevne čestice (kis)</b>	0,9	1,5	1,5

- minimalna udaljenost građevina od regulacijskog pravca i granica susjednih čestica iznosi 3 m,

- udaljenost građevine od pristupnog puta ili od dijela građevne čestice koja služi kao pristupni put je najmanje 1,0 m, a zajedno s pristupnim putem ne manje od h/2 od susjedne građevne čestice,

U slučaju kada je udaljenost građevine od granice susjedne čestice manja od 3,0 m, na stambenoj se građevini ne smiju graditi otvori prema susjednoj građevnoj čestici.

Otvorima iz prethodnog stavka ne smatraju se otklopni otvori s neprozirnim staklom veličine do 60x60 cm, dijelovi zida od ugrađene staklene opeke u ravnini zida građevine, te fiksni ventilacijski otvori veličine do 30x30 cm.

Ventilacijski otvori iz prethodnog stavka, koji služe za ventilaciju sanitarnih, ugostiteljskih (kuhinja) i drugih sličnih sadržaja s intenzivnim mirisima, trebaju se izvesti vertikalno iznad krovišta građevine.

#### **4.3. Uvjeti za građenje stambenih zgrada i uređenje površina u zonama stambene namjene (S) i zoni oznake 1.3.**

**Članak 38.b.**

Unutar površina stambene namjene (S) i površina oznake 1.3. mogu se graditi građevine stambene namjene - tip A i tip B.

Površine iz prethodnog stavka razgraničene su i označene u kartografskim prikazima: 1. Korištenje i namjena površina, u mjerilu 1:1000, , odnosno 4.1. Način i uvjeti gradnje, u mjerilu 1:1000.

### Članak 38.c.

Prilikom izgradnje građevina iz prethodnog članka potrebno je pridržavati se sljedećih uvjeta:

UVJETI GRADNJE	TIP A		TIP B
	Samostojeća	Dvojna	Samostojeća
<b>Minimalna površina građevne čestice (m<sup>2</sup>) za građevine visine:</b> - etaže (E) = Po+P(S)+Pk ili Po+P(S)+NPE visina (V) = 6,0 m  - etaže (E) = Po+P(S)+1 visina (V) = 7,5 m	400  450	350  400	600  600
<b>Minimalna širina građevne čestice (m) na građevnom pravcu za građevine visine:</b> - etaže (E) = Po+P(S)+Pk ili Po+P(S)+NPE visina (V) = 6,0 m  - etaže (E) = Po+P(S)+1 visina (V) = 7,5 m	14,0  16,0	12,0  14,0	16,0  16,0
<b>Maksimalna izgrađenost građevne čestice (kig)</b>	0,3	0,35	0,3
<b>Maksimalna iskorištenost građevne čestice - nadzemno (kisn)</b>	0,9 (kod izgradnje suterena 1.2)	1,05 (kod izgradnje suterena 1.4)	0,9 (kod izgradnje suterena 1.2)
<b>Maksimalna iskorištenost građevne čestice - ukupno (kis)</b>	1,50	1,50	1,50
<b>Minimalna tlocrtna bruto veličina građevine (m<sup>2</sup>):</b>	60	50	120

- minimalna udaljenost građevina od regulacijskog pravca iznosi 5 m,
- minimalna udaljenost građevina od granica susjednih čestica iznosi 3 m.

#### 4.4. Uvjeti za građenje stambenih zgrada i uređenje površina u zonama stambene namjene (S) i zoni oznake 1.3.a

### Članak 38.d.

Unutar površina stambene namjene (S) i površina oznake 1.3.a mogu se graditi građevine stambene namjene - tip A.

Površine iz prethodnog stavka razgraničene su i označene u kartografskim prikazima: 1. Korištenje i namjena površina, u mjerilu 1:1000, , odnosno 4.1. Način i uvjeti gradnje, u mjerilu 1:1000.

#### **Članak 38.e.**

Prilikom izgradnje građevina iz prethodnog članka potrebno je pridržavati se sljedećih uvjeta:

- minimalna površina građevinske čestice iznosi 2000 m<sup>2</sup>,
- maksimalni koeficijent izgrađenosti građevne čestice iznosi 0,3,
- maksimalni koeficijent iskoristivosti građevne čestice nadzemno iznosi 0,3 (0,6 kod izgradnje suterena),
- maksimalna katnost može biti P(S)+1, uz mogućnost izvedbe podruma,
- maksimalna visina građevine iznosi 7.5 m,
- minimalna širina građevne čestice na mjestu regulacijskog pravca iznosi 16m,
- maksimalna bruto površina nadzemnih etaža iznosi 600 m<sup>2</sup>,
- minimalna udaljenost građevina od regulacijskog pravca iznosi 5 m,
- minimalna udaljenost građevina od granica susjednih čestica iznosi 3 m
- građevinske čestice formiraju se na način da svaka čestica obuhvaća dio stambene namjene i dio zaštitne zelene površine.
- unutar zaštitnih zelenih površina iz prethodne alineje moguće je urediti staze, potporne zidove max. visine 1.2 m, a sve u skladu s ambijentom okolnog naselja. Prilikom ishoda lokacijske ili građevinske dozvole obvezna je izrada idejnog rješenja hortikulture,
- zaštitne zelene površine iz prethodne alineje u kartografskom prikazu 4.1. Način i uvjeti gradnje, u mjerilu 1:1000 označene su oznakom 1.3.b.

#### **4.5. Uvjeti za građenje stambenih zgrada i uređenje površina u zonama mješovite namjene – pretežito stambene (M1) i zoni oznake 2.1.**

#### **Članak 38.f.**

Unutar površina mješovite namjene – pretežito stambene (M1) i površina oznake 2.1. mogu se graditi građevine stambene namjene – tip A i tip B.

Površine iz prvog stavka ovog članka razgraničene su i označene u kartografskim prikazima: 1. Korištenje i namjena površina, u mjerilu 1:1000, , odnosno 4.1. Način i uvjeti gradnje, u mjerilu 1:1000.

#### **Članak 38.g.**

Prilikom izgradnje građevina iz prethodnog članka potrebno je pridržavati se sljedećih uvjeta:

- minimalna površina građevinske čestice iznosi 800 m<sup>2</sup>,
- maksimalni koeficijent izgrađenosti građevne čestice iznosi 0,3,
- maksimalni koeficijent iskoristivosti građevne čestice nadzemno iznosi 0,5 (0,8 kod izgradnje suterena),
- maksimalna katnost može biti Po+P(S)+1+Pk ili Po+P(S)+1+NPE,
- maksimalna visina građevine iznosi 9.0 m,
- minimalna širina građevne čestice na mjestu regulacijskog pravca iznosi 16m,
- maksimalna bruto površina nadzemnih etaža za građevine tip A iznosi 400 m<sup>2</sup>, a za građevine tip B 600 m<sup>2</sup>,
- nije dozvoljena gradnja građevina u nizu,

- minimalna udaljenost građevina od regulacijskog pravca iznosi 5 m,
- minimalna udaljenost građevina od granica susjednih čestica iznosi 3 m.
- udaljenost građevine od pristupnog puta ili od dijela građevne čestice koja služi kao pristupni put je najmanje 1,0 m, a zajedno s pristupnim putem ne manje od  $h/2$  od susjedne građevne čestice,

U slučaju kada je udaljenost građevine od granice susjedne čestice manja od 3,0 m, na stambenoj se građevini ne smiju graditi otvori prema susjednoj građevnoj čestici.

Otvorima iz prethodnog stavka ne smatraju se otklopni otvori s neprozirnim staklom veličine do 60x60 cm, dijelovi zida od ugrađene staklene opeke u ravnini zida građevine, te fiksni ventilacijski otvori veličine do 30x30 cm.

Ventilacijski otvori iz prethodnog stavka, koji služe za ventilaciju sanitarnih, ugostiteljskih (kuhinja) i drugih sličnih sadržaja s intenzivnim mirisima, trebaju se izvesti vertikalno iznad krovišta građevine.“

#### **Članak 48.**

Broj u naslovu iza Članka 38. mijenja se iz „4.1.“ u „4.6.“

#### **Članak 49.**

Članak 39., stavak 2., mijenja se i glasi:

„Stambene građevine s gospodarskim sadržajem mogu se graditi u zonama označenim oznakama 1.3. i 2.1. i prikazanim u kartografskom prikazu 4.1. Način i uvjeti gradnje, u mjerilu 1:1000.“

#### **Članak 50.**

Članak 40., mijenja se i glasi:

„Djelatnostima iz prethodnog članka smatraju se:

- tihe i čiste djelatnosti bez opasnosti od požara i eksplozije,
- različite kancelarije, uredi, biro, ateljei i slične djelatnosti,
- pogoni sa čistim i tihim tehnološkim postupcima,
- obrtničke, ugostiteljske (bez glazbe na otvorenom), turističke (smještaj i boravak gostiju), trgovačke, uslužne i slične djelatnosti,

Poslovne i gospodarske djelatnosti u okviru stambene građevine mogu se smjestiti unutar svih etaža građevine. Njihova ukupna površina iznosi najviše 50% ukupne bruto površine građevine, ali ne više od 250 m<sup>2</sup>.“

#### **Članak 51.**

Članak 41., stavak 1., briše se.

#### **Članak 52.**

Broj u naslovu iza Članka 42. mijenja se iz „4.2.“ u „4.7.“

#### **Članak 53.**

Članak 43., stavak 2., mijenja se i glasi:

„Stambene građevine s društvenim djelatnostima mogu se graditi unutar površina stambene namjene (S) i mješovite namjene – pretežito stambene (M1) označenim prikazanim u kartografskom prikazu 1. Korištenje i namjena površina, u mjerilu 1:1000.“

#### **Članak 54.**

Članak 44., stavak 2., mijenja se i glasi:

„Društveni sadržaji u okviru stambene građevine mogu se smjestiti unutar svih etaža građevine. Njihova ukupna površina iznosi najviše 50% ukupne bruto površine građevine, ali ne više od 250 m<sup>2</sup>.“

#### **Članak 55.**

Članak 45., mijenja se i glasi:

„Uz uvjete koji vrijede za izgradnju stambene građevine, moraju se poštivati i dodatni uvjeti za smještaj sadržaja društvenih djelatnosti unutar stambene građevine:

- a) minimalna površina građevinske čestice iznosi 500 m<sup>2</sup> a najviša površina građevne čestice iznosi 1.200 m<sup>2</sup>
- b) na građevnoj čestici mora biti osiguran prostor za smještaj vozila u mirovanju prema uvjetima utvrđenim ovim Planom. Nije moguće smjestiti vozila na odvojenoj parkirališnoj površini. „

#### **Članak 56.**

Članak 47., stavak 3., mijenja se i glasi:

„Cestovna mreža načelno je prikazana na kartografskom prikazu 2.1. Prometna i ulična mreža, u mjerilu 1:1000.“

Članak 47., stavak 4., mijenja se i glasi:

„Manja odstupanja od planiranih koridora pojedinih cestovnih pravaca moguća su radi bolje prilagodbe uvjetima na terenu i imovinsko-pravnim odnosima.“

Članak 47., dodaje se stavak 5., i glasi:

„Ukoliko se prilikom izrade projektne dokumentacije za ishođenje građevinske dozvole pojavi potreba izvedbe tehničkih dijelova prometnice (okretišta i sl), na planom definiranoj trasi, ista se neće smatrati izmjenom cestovne mreže.

Unutar obuhvata Plana u zonama označenim oznakama 2.1. i 2.2. i prikazanim u kartografskom prikazu 4.1. Način i uvjeti gradnje, u mjerilu 1:1000. dozvoljena je izgradnja dodatne cestovne mreže u skladu s člankom 49., točkama c. i d. ovih odredbi.“

#### **Članak 57.**

Članak 48., točka a., iza oznake A4-A4, dodaje se oznaka A5-A5.

Članak 48., točka a., iza oznake (A4-A4), dodaje se tekst: „i kolnika širine 6,0 m, parkinga širine 5,5 m, jednostranog zelenog pojasa širine 5,5 m te obostranih nogostupa širine 1,5 m do 2,0 m (A5-A5).“

#### **Članak 58.**

Članak 49., točka a., mijenja se i glasi:

„a) za ceste koje se nalaze na zapadnom i južnom dijelu obuhvata plana odabran je profil C-C koji se sastoji od kolnika širine 5,5 m i jednostranog nogostupa širine 1,5 m.“

Članak 49., točka b., mijenja se i glasi:

„b) ostale prometne površine uredit će se kao kolno-pješačke, slijepa ili pješačke površine i za te prometnice su odabrani profili D-D, D1-D1 i E-E. Profil D-D je klasificiran kao kolno-pješački i širine je od 3,0 m do 7,0 m, profil D1-D1 kao slijepa ulica širine kolnika minimalno 6 m s obostranim zelenim pojasom od 1.2 m, dok je profil E-E

klasificiran kao isključivo pješački i širine je od 1,5 m do 3,0 m. Na spoju kolno-pješačke površine s glavnim i ostalim cestama u naselju uredit će se upušteni rubnjak. Kolno-pješačke površine moraju se projektirati u skladu s Pravilnikom o uvjetima za vatrogasne pristupe.

Članak 49., dodaju se točke c., d. i e. i glase:

„c) unutar zone oznake 2.1. označene u kartografskom prikazu 4.1. Način i uvjeti gradnje dozvoljava se gradnja dodatne cestovne mreže u svrhu osiguranja pristupa iz članka 14., ovih odredbi.

d) unutar zone oznake 2.2. označene u kartografskom prikazu 4.1. Način i uvjeti gradnje dozvoljava se gradnja dodatne cestovne mreže minimalnog profila B-B ukupne širine 9,0 m, a koji se sastoji od kolnika širine 6,0 m i obostranih nogostupa širine po 1,5 m, odnosno minimalne širine 6m s obostranim zelenim pojasom od 1.2 m ako se planiraju slijepe ulice.

e) unutar zone oznake 3.1., a koja se nalazi u zaleđu luke otvorene za javni promet – komunalni vez, označene u kartografskom prikazu 4.1. Način i uvjeti gradnje obvezna je gradnja javne prometne površine koja će se planirati projektnom dokumentacijom za ishođenje građevinske dozvole, minimalne širine kolnika 6,0 m.“

#### **Članak 59.**

Članak 54., stavak 1., iza riječi „druge uvjete“, dodaje se tekst: „u skladu s tehničkim propisima i pravilima struke što treba odrediti prilikom izrade glavnih projekata za pojedine prometne površine.“

Članak 54., stavci 2., 3. i 4., brišu se.

#### **Članak 60.**

Članak 59., stavak 1., iza riječi „dozvola“, dodaje se tekst: „uz uvjet da se udaljenost građevinskog od regulacijskog pravca određuje prema planiranom profilu.“

Članak 59., dodaje se stavak 2., i glasi:

„Do realizacije cesta (ili pojedinih dionica) u planiranom profilu moguće je priključenje građevne čestice na postojeću cestu, uz uvjet da se regulacijski pravac određuje prema planiranom profilu prometnice.“

#### **Članak 61.**

Članak 60., mijenja se i glasi:

„Promet u mirovanju mora riješiti svaka građevina pojedinačno prema svojim potrebama unutar vlastite građevne čestice na otvorenim ili zatvorenim parkirališnim površinama, i to u razini ili ispod razine uređenog terena oko građevine. Unutar, zona oznaka 1.1., 3.1. i 3.2. označenih u kartografskom prikazu 4.1. Način i uvjeti gradnje parkirališne površine mogu se osigurati kao parkirališne površine unutar cestovnih koridora.

Ukoliko se garaža izvodi u okviru podrumске ili suterenske etaže građevine, osigurava se poseban pristup širine do 5,5 m, a najniža kota tog pristupa ne računa se u visinu građevine.“

#### **Članak 62.**

Članak 61., mijenja se i glasi:

„Planom se utvrđuje najmanji mogući potreban broj parkirališnih mjesta (PM) ovisno o vrsti i namjeni građevine, prema slijedećoj tablici:



NAMJENA GRAĐEVINE	BROJ PARKIRALIŠNIH (PM) ILI GARAŽNIH MJESTA (GM)
STAMBENE GRAĐEVINE ZONE OZNAKE 1.1., 1.2., 2.1.	1 garaža/ PM na 1 stambenu jedinicu.
STAMBENE GRAĐEVINE ZONE OZNAKE 1.3, 1.3. A	1 garaža/PM na 1 stambenu jedinicu. dodatno 1 PM na svake 2 stambene jedinice
POSLOVNI PROSTORI, UREDI, USLUŽNE DJELATNOSTI I SL.	na 2m2 bruto izgrađene površine 1 m2 parkinga
KULTURNI I DRUŠTVENI SADRŽAJI	1 PM na 25 m <sup>2</sup> neto uređenog prostora
VJERSKE GRAĐEVINE	1 PM na 5 sjedala
UGOSTITELJSTVO	1 PM na 10 m <sup>2</sup> uslužnog prostora
TRGOVINE	1 PM na 20 m2 prodajne površine
TURISTIČKO-UGOSTITELJSKE GRAĐEVINE (MALI OBITELJSKI HOTEL, PANSION I SL.)	1 PM po sobi ili apartmanu.
SOBE I APARTMANI ZA SMJEŠTAJ GOSTIJU (U SKLOPU STAMBENE GRAĐEVINE)	1 PM po sobi ili apartmanu. Dodatno 1 PM na svaka 2 apartmana ili soba za iznajmljivanje
DJELATNOSTI ZA PRUŽANJE ZDRAVSTVENIH USLUGA	1 PM na 4 zaposlena u smjeni + 2 PM po ambulanti za pacijente
OSTALI PRATEĆI SADRŽAJI	1 PM na 3 zaposlena
KOMUNALNI VEZ	1PM na 5 vezova

Kod određivanja broja parkirališnih mjesta prema gore navedenim kriterijima isti se zaokružuje na veći broj. Broj PM utvrđuje se kumulativno za sve planirane namjene unutar jedne građevine.

Unutar zona oznaka 1.1., 3.1. i 3.2. zadržavaju se postojeće parkirališne površine. Nije potrebno uređivati nove ili dodatne parkirališne površine unutar zona oznaka 1.1., 3.1. i 3.2. za stambene građevine.

Kod izgradnje nestambene građevine unutar zona oznaka 1.2. i 2.1., ako lokacijski uvjeti ne dopuštaju, nije obveza predvidjeti smještaj za parkirališna mjesta označena u tablici kao "dodatno".

Promet u mirovanju za potrebe komunalnog veza osigurati će se na površini infrastrukturne namjene – parkiralište (IS4), označene na kartografskom prikazu 1. Korištenje i namjena površina, u mjerilu 1:1000.“

### Članak 63.

Iza Članka 62., dodaje se članak 62.a. i glasi:

„Prilikom izgradnje i uređenja parkirališta, okomita parkirališna mjesta treba izvesti dimenzija najmanje 2,50/5,00 m. Svako parkiralište mora imati i prikladan broj parkirališnih mjesta za osobe s poteškoćama u kretanju (minimalno 5%) dimenzija

najmanje 3,70/5,00 m. Na parkiralištima s manje od 20 parkirališnih mjesta mora biti osigurano najmanje jedno parkirališno mjesto za vozilo osobe s poteškoćama u kretanju. Parkirna mjesta za osobe s poteškoćama u kretanju moraju biti vidljivo označena horizontalnom i vertikalnom signalizacijom i smještena najbliže pješačkim putovima.“

#### **Članak 64.**

Članak 63., stavak 1., započeti riječima: „ukoliko je to moguće“.

Članak 63., riječi: „gusto izgrađenog dijela naselja (S1)“, mijenjaju se riječima: „zona oznake 1.1“

#### **Članak 65.**

Naslov: „5.1.3. *UVJETI GRAĐENJA I UREĐENJA KOMUNALNOG VEZA*“ mijenja se i glasi: „5.1.3. *POMORSKI PROMET*“

#### **Članak 66.**

Članak 65., mijenja se i glasi:

„Pomorski promet odvija se unutar obuhvata Plana u okviru luke otvorene za javni promet – komunalni vez (Kv), a prema uvjetima ovog Plana i posebnih zakonskih propisa.“

#### **Članak 67.**

Iza članka 65. dodaje se naslov:

**„5.1.3.1. Uvjeti za građenje gospodarskih građevina i uređenje površina u zoni luke otvorene za javni promet – komunalni vez (Kv)“**

#### **Članak 68.**

Članak 66., mijenja se i glasi:

„Smještaj građevina luke otvorene za javni promet – komunalni vez (Kv) ovim Planom predviđen je, sukladno kartografskom prikazu 1. Korištenje i namjena površina“, na površinama koje predstavljaju gradnju i/ili rekonstrukciju, odnosno uređenje:

- (Kv-1) kopnenog dijela,
- (Kv-2) morskog (akvatorijalnog) dijela.

Na površinama kopnenog dijela (Kv-1) iz stavka (1) ovog članka dozvoljeno je:

- graditi i uređivati građevine i sadržaje za osnovne lučke djelatnosti priveza i odveza plovila (građevine i objekti za privez, odvez, ukrcaj, iskrcaj, prekrcaj, prijenos, opskrbu, sigurnost plovidbe i slično u funkciji luke),
- postavljati lučku opremu i uređaje za sigurnost plovidbe i signalizaciju.

Unutar površine morskog (akvatorijalnog) dijela luke (Kv-2) iz stavka (1) ovog članka dozvoljeno je:

- smjestiti potrebnu infrastrukturu, odnosno pomorske objekte u funkciji lučkih djelatnosti, odvijanje pomorskog prometa i plovidbe,
- graditi i uređivati pomorske objekte u funkciji lučkih djelatnosti tipa gatovi, pontoni, zaštitna obala, obale za privez i druga potrebna lučka infrastruktura (lučka podgradnja),
- opremanje svom potrebnom lučkom opremom i uređajima za sigurnost plovidbe i signalizaciju.

Organizacija morskog (akvatorijalnog) dijela luke (Kv-2) podrazumijeva:

- komunalni dio luke - namijenjen za komunalne vezove.

Organizacija morskog (akvatorijalnog) dijela luke (Kv-2) prikazana na kartografskom prikazu „2.1. Prometna, ulična i komunalna infrastrukturna mreža – Promet“ u mjerilu 1:2.000 je načelna, te je podložna promjenama kod izrade projektne dokumentacije ukoliko to uvjeti na terenu traže.

Konačni oblik i veličina, raspored i vrsta, kao i građevno-tehničke karakteristike (produženja, odnosno gradnje lukobrana/gata i dr. pomorskih objekata i uređaja) podložni su promjenama kao posljedica detaljnije razine projektiranja ili posebnih uvjeta vezanih za zaštitu okoliša i prirode.

Maksimalni broj vezova iznosi 50.“

#### **Članak 69.**

Iza Članka 66., dodaje se članak 66.a. i glasi:

„Za uređenje luke otvorene za javni promet planira se korekcija prirodnih uvjeta na lokaciji izvođenjem zahvata u moru (gradnja, nasipavanja, iskopavanja i slično u funkciji uređenja akvatorija luke i gradnje pomorskih objekata).

Uređenje površina luke otvorene za javni promet – komunalni vez (Kv) mora biti na način da se osigura nesmetan pristup interventnih vozila svim građevinama i biti uređena tako da udovoljava svim tehničko-tehnološkim, sigurnosnim i zahtjevima koji proizlaze iz važeće zakonske regulative.

U funkciji uređenja mogu se planirati parkovne i hortikulturno uređene površine i površine namijenjene rekreaciji i odmoru, uz postavljanje elemenata urbane opreme, informativnih i reklamnih punktova, urbanih mobilijara, skulptura, fontana i slično. Uređenjem površina, odnosno uređenjem okoliša treba ostvariti kvalitetno uklapanje s okolnim prostorom.

Uređenje akvatorija luke (Kv-2) podrazumijeva organizaciju koja omogućava odvijanje pomorskog prometa i pristup plovila planiranim sadržajima u luci.

Uređenje akvatorija luke podrazumijeva opremanje potrebnom komunalnom infrastrukturom.“

#### **Članak 70.**

Članak 68., stavak 4., tekst: „dok izvan građevinskog područja treba osigurati minimalnu udaljenost 100 m od njegovog ruba i na lokalitetima koji nisu u sukobu sa smjernicama zaštite prirode (narušavanje krajobraznih vrijednosti) i nepokretnih kulturnih dobara (na udaljenosti min. 500 m od pojedinačnih zaštićenih građevina), prema posebnim uvjetima pravnih osoba s javnim ovlastima i mjerodavnih službi zaštite.“, briše se.

#### **Članak 71.**

Članak 69., stavak 1., riječ: „kazeta“, mijenja se riječju: „čestica“.

#### **Članak 72.**

Članak 71., briše se.

#### **Članak 73.**

Članak 73., na kraju stavka 1., dodaje se tekst: „uz načelo zajedničkog korištenja od strane svih operatora gdje god je to moguće.“

#### **Članak 74.**

Članak 93., riječ: „Pag“ mijenja se riječju: „Kolan“.

**Članak 75.**

Članak 96., dodaje se stavak 2., i glasi:

„Prilikom gradnje novih ili rekonstrukcije postojećih elektroenergetskih objekata trase iz Plana se mogu korigirati radi prilagodbe tehničkim rješenjima, imovinsko-pravnim odnosima i stanju na terenu.“

**Članak 76.**

Članak 97.,stavak 2., se briše.

Članak 97.,dodaje se novi stavak 2. i glasi:

„Prilikom izgradnje novih TS potrebno je pridržavati se sljedećih uvjeta:

- minimalna udaljenost od susjedne čestice iznosi 1 m, a od prometne površine 3 m,
- obvezno je osigurati pristup s javne prometne površine,
- TS se mogu izvesti i u sklopu novih građevina,
- ukoliko se pokaže potreba za dodatnom količinom električne energije, dozvoljava se izgradnja TS unutar površina bilo koje namjene što se neće smatrati izmjenom ovog plana.“

**Članak 77.**

Članak 99., stavak 2., briše se.

**Članak 78.**

U Naslovu 6., *iza riječi JAVNIH POVRŠINA*, dodaje se tekst: *I POVRŠINA SPORTSKO – REKERACIJSKE NAMJENE*

**Članak 79.**

Članak 102., iza alineje c., dodaje se tekst: „Sportsko – rekreacijske površine dijele se na zone koje slijede:“

Članak 102., riječ: „djelomično“ u alineji d., briše se.

Članak 102., stavak 2., briše se.

**Članak 80.**

Iza Članka 102., dodaje se naslov glasi:

**„6.1. UVJETI UREĐENJA ZELENIH I JAVNIH POVRŠINA“**

**Članak 81.**

Broj 6.1. u naslovu „UVJETI UREĐENJA ZAŠTITNIH ZELENIH POVRŠINA (Z), briše se.

**Članak 82.**

Broj 6.2. u naslovu „UVJETI UREĐENJA JAVNE ZELENE POVRŠINE – JAVNI PARK (Z1), briše se.

**Članak 83.**

Broj 6.3. u naslovu „UVJETI UREĐENJA JAVNE ZELENE POVRŠINE – IGRALIŠTE (Z2), briše se.

**Članak 84.**

Iza Članka 108., dodaju se naslovi i stavak 108.a. i glase:

**„6.2. UVJETI UREĐENJA SPORTSKO - REKREACIJSKIH POVRŠINA****UVJETI UREĐENJA SPORTSKO – REKREACIJSKE POVRŠINE – REKREACIJA (R2)****Članak 108.a.**

Unutar površine **sportsko – rekreacijske namjene – rekreacija (R2)** mogu se urediti otvorena igrališta, pješačke i biciklističke staze, postaviti urbana oprema, oprema za dječju igru te infrastrukturne građevine i površine.

Unutar ove zone nisu planirane sportske dvorane. Nogometna igrališta ili tereni za odbojku mogu biti isključivo travnate ili pjeskovite površine. Nije moguća gradnja tribina. Unutar površina iz prvog stavka moguća je gradnja pratećih sadržaja prema sljedećim uvjetima:

- površine unutar kojih je moguća izgradnja građevina pratećih sadržaja označene su u kartografskom prikazu 4.1. Način i uvjeti gradnje oznakom 5.1., te je njena površina ujedno i najmanja površina građevinske čestice,
- namjena građevina pratećih sadržaja je: spremište za sportsko-rekreacijsku opremu sa sanitarnim čvorom, građevina i nadstrešnica u funkciji ugostiteljstva bez smještajnih jedinica, zabave, servisa i usluga,
- ukupna (bruto) površina građevine iznosi najviše 50 m<sup>2</sup>,
- građevina se gradi visine najviše 4 m i isključivo kao prizemna, bez mogućnosti gradnje podruma, suterena i potkrovlja,
- u slučaju fazne gradnje, građevina pratećeg sadržaja može se graditi ili nakon uređenja sportskih igrališta ili paralelno s njima.“

**Članak 85.**

Broj 6.4. i riječ: „djelomično“ u naslovu „UVJETI UREĐENJA SPORTSKO – REKREACIJSKE POVRŠINE – *DJELOMIČNO UREĐENA MORSKA OBALA* (R3), brišu se.

**Članak 86.**

Članak 109., mijenja se i glasi:

„Zona **sportsko-rekreacijske namjene (kupalište) – uređena obala (R3)** tvori funkcionalnu cjelinu s pripadajućim površinama stambene, mješovite – ugostiteljsko-turističke i gospodarske – pretežito uslužne namjene. U **zoni sportsko rekreacijske namjene (kupalište) – uređena morska obala (R3)** vrijede isti uvjeti kao i za zonu javnog parka (Z1), s time da se unutar ove zone mogu urediti sunčališta i igrališta za odbojku, te postaviti instalacije za tuširanje i montažne svlačionice. „

**Članak 87.**

Članak 110., riječ: djelomično, briše se.

**Članak 88.**

Članak 111., riječi: djelomično, brišu se.

**Članak 89.**

Članak 113., stavak 2., briše se.

**Članak 90.**

Broj 6.5. u naslovu „UVJETI UREĐENJA SPORTSKO – REKREACIJSKE POVRŠINE – AKVAPARK (R3a), briše se.

**Članak 91.**

Članak 119., ispred riječi Zakonu dodaje se riječ „važećem“, a tekst „(„Narodne novine“ br. 70/2005 i izmjene i dopune br.139/2008), se briše.

Članak 119., iza riječi „Kolanjsko Blato – Blato Rogoza“, dodaje se oznaka „HR2000911.“

**Članak 92.**

Članak 121., iza oznake „HR1000023“ dodaje se tekst: „koridor za morske kornjače HR2001136“.

Članak 121., ispred riječi „Uredbi“ dodaje se riječ „važećoj“, a tekst „(„Narodne novine“ čbr.109/07).“ se briše.

Članak 121., u tablici se dodaju oznake i tekst:

”

<b>Smjernice za mjere zaštite za područja ekološke mreže (općenito)</b>	
<b>U ovom planu konkretno odnosi se na međunarodno važna područja za ptice</b>	
<b>29</b>	Odrediti kapacitet posjećivanja područja
<b>30</b>	Osigurati poticaje za očuvanje biološke raznolikosti (POP)
<b>Smjernice za mjere zaštite za travnjake, cretove, visoke zeleni i šikare</b>	
<b>115</b>	Gospodariti travnjacima putem ispaše i režimom košnje, prilagođenim stanišnom tipu, uz prihvatljivo korištenje sredstava za zaštitu bilja i mineralnih gnojiva
<b>119</b>	Očuvati povoljni vodni režim, uključujući visoku razinu podzemne vode na područjima cretova, vlažnih travnjaka i zajednica visokih zeleni

<b>Smjernice za mjere zaštite mora i morske obale</b>		
<b>130</b>	Očuvati povoljna fizička i kemijska svojstva morske vode ili ih poboljšati tamo gdje su pogoršane	
<b>132</b>	Očuvati povoljnu građu i strukturu morskog dna, obale, priobalnih područja i riječnih ušća	
<b>133</b>	Očuvati biološke vrste značajne za stanišni tip; ne unositi strane (alohtone) vrste i genetski modificirane organizme	

135	Sanirati oštećene dijelove morske obale gdje god je to moguće	
-----	---	--

### Članak 93.

Članak 137., mijenja se i glasi:

„Prilikom svih intervencija u prostoru, te izrade projektne dokumentacije koja se izrađuje na temelju ovog Plana obavezno je potrebno:

- osigurati vatrogasne prilaze i površine za operativni rad vatrogasne tehnike u skladu s odredbama posebnog pravilnika o uvjetima za vatrogasne pristupe
- osigurati potrebne količine vode za gašenje požara u skladu s odredbama posebnog pravilnika o hidrantskoj mreži

Projektiranje s aspekta zaštite od požara javnih, poslovnih, gospodarskih i infrastrukturnih građevina provodi se po pozitivnim hrvatskim zakonima i na njima temeljenim propisima i prihvaćenim normama iz oblasti zaštite od požara te pravilima struke.“

### Članak 94.

Članak 139., mijenja se i glasi:

„Posebno, u svrhu sprečavanja širenja požara na susjedne građevine, građevina mora biti udaljena najmanje 4 m, a iznimno manje, ako se dokaže, uzimajući u obzir požarno opterećenje, brzinu širenja požara, požarne karakteristike materijala, veličinu otvora i dr., da se požar neće prenijeti na susjedne građevine ili mora biti odvojena od susjednih građevina požarnim zidom vatrootpornosti najmanje 90 minuta, koji, u slučaju da građevina ima krovnu konstrukciju nadvisuje krivo građevine najmanje 0,5 m ili završava dvostranom konzolom iste vatrootpornosti, dužine najmanje 1m ispod pokrova krovišta koji mora biti od negorivog materijala najmanje na dužini konzole.

Radi omogućavanja spašavanja osoba iz građevina i gašenja požara na građevinama i otvorenom prostoru, građevina mora imati vatrogasni prilaz određen prema posebnom propisu, a prilikom gradnje ili rekonstrukcije vodoopskrbnih mreža, mora se, ukoliko ne postoji, predvidjeti unutarnja i vanjska hidrantska mreža.

Kod projektiranja građevina radi veće kvalitativne unificiranosti u odabiru mjera zaštite od požara, prilikom procjene ugroženosti građevine od požara, u prikazu mjera zaštite od požara potrebno je primjenjivati sljedeće proračunske metode, odnosno norme: - TRVB ili GRETENER ili DIN 18230 ili EUROALARM - za poslovne i pretežito poslovne građevine razne namjene i veličine, ustanove i druge javne građevine u kojima se okuplja ili boravi veći broj ljudi.

Građevine moraju biti projektirane i izgrađene tako da ispunjavaju bitne zahtjeve iz područja zaštite od požara utvrđene Zakonom o zaštiti od požara (NN 92/10) i na temelju njega donesenih propisa, te uvjetima zaštite od požara utvrđenim posebnim zakonima i na temelju njih donesenih propisa.

Za zahtjevne građevine potrebno je izraditi elaborat zaštite od požara kao podlogu za projektiranje mjera zaštite od požara u glavnom projektu.

Prilikom projektiranja i građenja pojedinih građevina na području obuhvata Plana potrebno je od nadležnog tijela ishoditi suglasnost kojom se potvrđuje da su u glavnom projektu za građenje pojedinih građevina ispunjene mjere zaštite od požara predviđene propisima i ovim Planom utvrđenim mjerama zaštite od požara, prikazanim u elaboratu zaštite od požara.

Kod projektiranja vodovodne mreže obvezno je planiranje hidrantskog razvoda i postave nadzemnih hidranata.“

**Članak 95.**

Članak 140., tekst „građevne cjeline (kazete), mijenja se riječima „građevni blokovi“.

**Članak 96.**

Članak 141., stavak 1., tekst „glavnih i izvedbenih projekata“ , mijenja se riječima „odgovarajuće projektne dokumentacije“.

Članak 141., stavak 2., mijenja se i glasi:

„Komunalna infrastruktura na području obuhvata UPU-a mora se izvesti u koridorima predviđenim Planom. Točna pozicija trasa komunalne i prometne infrastrukture definirat će se odgovarajućom projektnom dokumentacijom.“

**Članak 97.**

Naslov 10.1. OBVEZA IZRADE DETALJNIH PLANOVA UREĐENJA PROSTORA I  
Članak 144. brišu se.

**III. PRIJELAZNE I ZAVRŠNE ODREDBE****Članak 61.**

Elaborat izvornika Izmjena i dopuna Urbanističkog plana uređenja naselja Kolanjski Gajac, ovjerava predsjednik Općinskog vijeća.  
Izvornik je izrađen u 6 primjeraka.

**Članak 62.**

Uvid u Odluku o donošenju Izmjena i dopuna Urbanističkog plana uređenja naselja Kolanjski Gajac, kao i druge elemente Plana, može se obaviti u prostorijama Jedinog upravnog odjela Općine Kolan.

**Članak 63.**

Ova Odluka stupa na snagu osmog dana od dana objave u Službenom glasniku Općine Kolan.

KLASA: 350-02/22-02/04

URBROJ: 2198/33-02/01-22-6

OPĆINSKO VIJEĆE OPĆINE KOLAN

Predsjednik Vijeća

Ante Zubović



Na temelju članka 10. Zakona o zaštiti od buke („Narodne novine“ br. 30/09, 55/13, 153/13, 41/16, 114/18 i 14/21) te članka 28. Statuta Općine Kolan („Službeni glasnik Općine Kolan“ br. 6/21) Općinsko vijeće Općine Kolan, na prijedlog Općinskog načelnika Općine Kolan donijelo je

### **Odluku o lokacijama i najvišoj dopuštenoj razini buke tijekom održavanja javnih događanja na području Općine Kolan**

#### **Članak 1.**

Ovom Odlukom određuju se lokacije i najviše dopuštene razine buke tijekom održavanja javnih događanja, putovi za dolaženje i odlaženje sudionika javnih događanja, nadzor te druga pitanja s tim u vezi.

Ova Odluka ne odnosi se na:

- uporabu elektroakustičkih i akustičkih uređaja na otvorenome u objektima registriranim za obavljanje ugostiteljskih djelatnosti,
- mirna okupljanja i javne prosvjede,
- javne događaje kojima je organizator Općina Kolan ili Turistička zajednica Općine Kolan.

#### **Članak 2.**

Javno događanje u smislu ove Odluke je javni skup i drugi oblik okupljanja radi organiziranja razonode, zabavnih i sportskih priredbi i drugih aktivnosti na otvorenom ili u zatvorenom prostoru za stanovništvo i goste, tijekom čega postoji mogućnost prekoračenja najviših dopuštenih razina buke propisanih pravilnikom kojim su propisane najviše dopuštene razine buke s obzirom na vrstu izvora buke, vrijeme i mjesto njezina nastanka, a kojeg donosi ministar nadležan za zdravstvo.

#### **Članak 3.**

**Lokacije na kojima je, po uvjetima što ih propisuje ova Odluka, moguće održavanje javnih događanja na području Općine Kolan su:**

1. Plaža „Katarelac“ i susjedne čestice ( k.č. 2762/1, 2762/2, 2762/3, 2762/4, 2762/5, 2762/6, 2762/7, 2764/2 i 2764/3 sve k.o. Kolan)
2. „Velika điga“ u Mandrama
3. Trg kralja Tomislava, Kolan
4. Uređene i prirodne plaže
5. Dječja i sportska igrališta
6. Prostor uz crkvu u Mandrama ( k.č. 2712/117 k.o. Kolan)

Buka koja nastaje uslijed događanja na lokacijama iz stavka 1. ovog članka ne smije u drugim ulicama ili dijelovima ulica, u ostalim dijelovima istog naselja i drugim naseljima prelaziti dopuštene granice.

#### Članak 4.

Prekoračenje najviše dopuštene razine buke propisane pravilnikom na lokacijama iz članka 3. stavka 1. ove Odluke dopušteno je u razdoblju cijele kalendarske godine do najkasnije 24,00 sati te iznimno u razdoblju od 15. svibnja do 15. rujna do najkasnije 6,00 sati.

Iznimno od stavka 1. ovog članka, prekoračenje najviše dopuštene razine buke propisane pravilnikom za javna događanja koja se održavaju 31. prosinca i 1. siječnja, dozvoljava se u vremenu najdulje do 2,00 sata ujutro.

Najviša dopuštena razina buke tijekom održavanja javnih događanja na lokacijama iz članka 3. ove Odluke iznosi 98 dB(A) do 5,00 sati ujutro, odnosno 94 dB(A) do 6,00 sati ujutro.

Organizator javnog događanja dužan je najmanje 8 (osam) dana prije održavanja javnog događanja o istome obavijestiti komunalno redarstvo Općine Kolan.

Organizator javnog događanja čije trajanje se predviđa noću na otvorenome, mora osigurati ugradnju ograničivača (limitatora) razine emisijske buke na elektroakustičkim uređajima i mjerenje imisijske buke tijekom održavanja javnog događanja.

**Organizator javnog događanja dužan je, korištenjem softverskih rješenja, u svakom trenutku omogućiti Općini Kolan udaljenim putem monitoring razine buke očitane na referentnim točkama tijekom održavanja javnog događanja.**

Mjerenje razine buke provodi ovlaštena pravna osoba za mjerenje razine buke. Izvještaj o provedenome mjerenju razine buke, vremenski profil mjerenja i prateće stručno mišljenje organizator javnog događanja dostavlja komunalnom redarstvu Općine Kolan najkasnije u roku od 8 (osam) dana od dana mjerenja.

#### Članak 5.

Putovi za dolaženje i odlaženje sudionika javnih događanja su svi pristupni prometni pravci, ulice i ceste za automobile i pješake do područja iz članka 3. ove Odluke koji nisu u to vrijeme propisno zatvoreni znakovima ili pod regulacijom prometa od strane ovlaštenih službenih osoba.

#### Članak 6.

Nadzor nad provedbom ove Odluke provodi komunalno redarstvo Općine Kolan.

Pri provedbi nadzora komunalno redarstvo ovlašteno je:

1. narediti akustična mjerenja,
2. narediti poduzimanje propisanih utvrđenih mjera za zaštitu od buke,
3. zabraniti uporabu izvora buke dok se ne poduzmu mjere zaštite od buke,
4. zabraniti obavljanje djelatnosti i ostalih aktivnosti koje zbog buke ometaju boravak, odmor i noćni mir ako to nije moguće postići mjerom iz točke 2. ovog stavka,
5. pokrenuti prekršajni postupak,

6. naplaćivati kazne na mjestu počinjenja prekršaja.

### **Članak 7.**

Novčanom kaznom od 10.000,00 kn kaznit će se za prekršaj pravna osoba ako:

1. prekorači dopuštene granice razine buke na području iz članka 3. stavka 2. ove Odluke,
2. prekorači dopušteno vrijeme iz članka 4. stavaka 1. i 2. ove Odluke,
3. prekorači dozvoljenu razinu buke iz članka 4. stavka 3. ove Odluke,
4. ne osigura mjerenje razine buke tijekom održavanja javnog događanja sukladno članku 4. stavcima 5. i 6. ove Odluke.

Za prekršaj iz stavka 1. ovog članka kaznit će se i odgovorna fizička osoba u pravnoj osobi novčanom kaznom od 2.000,00 kn.

Novčanom kaznom od 5.000,00 kn kaznit će se fizička osoba obrtnik i osoba koja obavlja samostalnu djelatnost koja počinu prekršaj iz stavka 1. ovog članka.

Za prekršaj iz stavka 1. ovog članka, fizička osoba kaznit će se kaznom u iznosu od 2.000,00 kuna.

### **Članak 8.**

Danom stupanja na snagu ove Odluke prestaje važiti Odluka o načinu korištenja elektroakustičkih uređaja na području Katarelca („Službeni glasnik Zadarske županije“ br. 15/16)

### **Članak 9.**

Ova Odluka stupa na snagu osmog dana od dana objave u „Službenom glasniku Općine Kolan“.

KLASA: 363-01/22-01/06  
URBROJ: 2198/33-02/01-22-3  
Kolan, 28. lipnja 2022. godine

OPĆINSKO VIJEĆE OPĆINE KOLAN  
Predsjednik Vijeća  
Ante Zubović

Na temelju članka 26., 27. i 31. Zakona o komunalnom gospodarstvu ("Narodne novine", broj: 68/18,110/18 i 32/20) te članka 28. Statuta Općine Kolan („Službeni glasnik Općine Kolan“ br. 6/21), Općinsko vijeće Općine Kolan na 15. sjednici održanoj 28. lipnja 2022. godine donijelo je

### **Odluku o III. Izmjeni i dopuni Odluke o komunalnim djelatnostima na području Općine Kolan**

#### Članak 1.

U Odluci o komunalnim djelatnostima na području Općine Kolan („Službeni glasnik Općine Kolan“ br. 14/18, 36/21 i 4/22, u daljnjem tekstu: Odluka)

- članak 4. briše se
- u članku 5. točka iza točke 2. dodaju se:
  - točka 3. koja glasi:  
„ 3. održavanje plaža – obuhvaća gospodarenje plažama i održavanje plaža na području Općine Kolan“ i
  - točka 4. koja glasi:  
„4. čišćenje plaža – obuhvaća redovno i izvanredno čišćenje plaža na području Općine Kolan, osim onih plaža koje su dane na korištenje pravnim ili fizičkim osobama putem koncesije.“
- u članku 7. iza točke 9. dodaje se točka 10. koja glasi:  
„10. čišćenje plaža.“
- u članku 8. iza točke 4. dodaje se točka 5 koja glasi:  
„5. čišćenje plaža.“
- u članku 15. iza točke 3. dodaje se točka 4. koja glasi:  
„4. održavanje plaža.“

#### Članak 2.

Ostale odredbe Odluke ostaju nepromijenjene.

#### Članak 3.

Ova odluka stupa na snagu osmog dana od dana objave u „Službenom glasniku Općine Kolan“

KLASA: 363-02/18-01/17

URBROJ: 2198/33-02/01-22-4

Kolan, 28. lipnja 2022. godine

OPĆINSKO VIJEĆE OPĆINE KOLAN  
Predsjednik Vijeća  
Ante Zubović

Na temelju članka 12. stavka 3. Etičkog kodeksa nositelja političkih dužnosti u Općini Kolan („Službeni glasnik Općine Kolan“, broj: 7/22) i članka 28. Statuta Općine Kolan („Službeni glasnik Općine Kolan“, broj: 6/21), Općinsko vijeće Općine Kolan, na 15. sjednici održanoj 28. lipnja 2022. godine, donosi

## Odluku o osnivanju i imenovanju Etičkog odbora Općine Kolan

### I. OPĆE ODREDBE

#### Članak 1.

Osniva se Etički odbor Općinskog vijeća Općine Kolan (u daljnjem tekstu: Etički odbor).

#### Članak 2.

U Etički odbor imenuju se:

ZA PREDSJEDNIKA: Božica Oštarić Veršić

ZA ČLANOVE: 1. Jelena Škoda Baričević  
2. Josip Zubović

#### Članak 3.

Zadaće Etičkog odbora su praćenje primjene Etičkog kodeksa ponašanja članova Općinskog vijeća Općine Kolan, zaprimanje prijava o kršenju Etičkog kodeksa, pokretanje postupaka na vlastitu inicijativu ili po zaprimljenoj prijavi, donošenje odluka iz vlastitog djelokruga, predlaganje donošenja odluka Općinskom vijeću Općine Kolan po zaprimljenim prijavama te drugi poslovi propisani Etičkim kodeksom nositelja političkih dužnosti u Općini Kolan.

#### Članak 4.

Na način rada Etičkog odbora primjenjuju se odredbe Poslovnika Općinskog vijeća Općine Kolan o osnivanju i načinu radnih tijela Općinskog vijeća Općine Kolan dok se na postupak po zaprimljenim prijavama primjenjuju odredbe Etičkog kodeksa.

#### Članak 5.

Predsjednik i članovi Etičkog odbora ostvaruju pravo za naknadu za rad i druga primanja sukladno odluci kojom se uređuju naknade članovima Općinskog vijeća i članovima radnih tijela Općine Kolan.

#### Članak 6.

Administrativne poslove za Vijeće časti obavlja Jedinostveni upravni odjel Općine Kolan.

**Članak 7.**

Ova odluka stupa na snagu osmog dana nakon objave u „Službenom glasniku Općine Kolan”.

KLASA: 021-01/22-01/02

URBROJ: 2198/33-02/01-22-2

Kolan, 28. lipnja 2022. godine

OPĆINSKO VIJEĆE OPĆINE KOLAN  
Predsjednik Vijeća  
Ante Zubović

Na temelju članka 12. stavka 3. Etičkog kodeksa nositelja političkih dužnosti u Općini Kolan („Službeni glasnik Općine Kolan“, broj: 7/22) i članka 28. Statuta Općine Kolan („Službeni glasnik Općine Kolan“, broj: 6/21), Općinsko vijeće Općine Kolan, na 15. sjednici održanoj 28. lipnja 2022. godine, donosi

## Odluku o osnivanju i imenovanju Vijeća časti Općine Kolan

### I. OPĆE ODREDBE

#### Članak 1.

Osniva se Vijeće časti Općinskog vijeća Općine Kolan (u daljnjem tekstu: Vijeće časti).

#### Članak 2.

U Vijeće časti imenuje se:

ZA PREDSJEDNIKA: Tanja Čemeljić

ZA ČLANOVE:  
1. Sanja Prtorić  
2. Bogdan Dukić  
3. Ana Gligora  
4. Sara Čemeljić

#### Članak 3.

Vijeće časti kao drugostupanjsko tijelo odlučuje o prigovorima protiv odluka Općinskog vijeća Općine Kolan o povredi odredaba Etičkog kodeksa.

#### Članak 4.

Na način rada Vijeća časti primjenjuju se odredbe Poslovnika Općinskog vijeća Općine Kolan o osnivanju i načinu radnih tijela Općinskog vijeća Općine Kolan dok se na postupak po zaprimljenim prigovorima primjenjuju odredbe Etičkog kodeksa.

#### Članak 5.

Predsjednik i članovi Vijeća časti ostvaruju pravo za naknadu za rad i druga primanja sukladno odluci kojom se uređuju naknade članovima Općinskog vijeća i članovima radnih tijela Općine Kolan.

#### Članak 6.

Administrativne poslove za Vijeće časti obavlja Jedinostveni upravni odjel Općine Kolan.

## Članak 7.

Ova odluka stupa na snagu osmog dana nakon objave u „Službenom glasniku Općine Kolan”.

KLASA: 021-01/22-01/02

URBROJ: 2198/33-02/01-22-3

Kolan, 28. lipnja 2022. godine

OPĆINSKO VIJEĆE OPĆINE KOLAN

Predsjednik Vijeća

Ante Zubović



Na temelju članka 15. Odluke o javnim priznanjima Općine Kolan („Službeni glasnik Zadarske županije“, broj: 12/10.) i članka 28. Statuta Općine Kolan („Službeni glasnik Općine Kolan“, broj: 6/21) Općinsko vijeće Općine Kolan na 15. sjednici održanoj 28. lipnja 2022. godine donosi

### **Odluku o dodjeli nagrada i priznanja Općine Kolan za 2021. godinu**

#### Članak 1.

Na svečanoj sjednici uoči Dana općine Kolan 15. srpnja 2022. dodijelit će se sljedeća priznanja:

1. Zahvalnica Općine Kolan

- Dijani Pavlović i Hrvoju Šugaru – zasluge u kulturi (donacija Općinskoj knjižnici Šime Šugar Ivanov
- Željku Staniću – pomoć u djelovanju DVD Kolan
- Turističkoj zajednici Općine Kolan – sudjelovanje u projektu Outdoor Pag
- Andreju Golubičiću – uspjeh na državnom natjecanju
- Vedranu Golubičiću – uspjeh na državnom natjecanju
- Danielu Buljanoviću – sportsko djelovanje i promocija sporta
- Josipu Paladini – sportsko djelovanje i promocija sporta
- Željkanu i Kristijanu Gligori – za promicanje sporta i kulture
- Zrinki Balabanić – za rad u prosvjeti i promicanje kulture i umjetnosti
- Sirani Gligora – uspjeh i promicanje Općine Kolan u gospodarstvu

#### Članak 2.

Ova Odluka stupa na snagu osmog dana od dana objave u Službenom glasniku Općine Kolan.

KLASA: 061-01/22-01/01

URBROJ: 2198/33-02/01-22-12

Kolan, 28. lipnja 2022. godine

OPĆINSKO VIJEĆE OPĆINE KOLAN

Predsjednik Vijeća

Ante Zubović

Na temelju članka 28. Statuta Općine Kolan („Službeni glasnik Općine Kolan“, broj: 6/21), Općinsko vijeće Općine Kolan, na 15. sjednici održanoj 28. lipnja 2022. godine, donosi:

### **Zaključak o donaciji Lovačkom društvu Kamenjarka**

#### I.

Općina Kolan dodjeljuje iznos od 10.000,00 Kn (slovima: deset tisućakuna) Lovačkom društvu „Kamenjarka“ za dovođenje lovaca sa psima koji su posebno trenirani za lov na čagljeve, prema Molbi Lovačkog društva „Kamenjarka“, od 20. svibnja 2022. godine, sa pozicije Proračuna R 041-1.

#### II.

Navedeni iznos isplatiti će se na račun Lovačkog društva „Kamenjarka“  
IBAN: HR6224020061100133627

#### III.

Ovaj zaključak objavit će se u „Službenom glasniku Općine Kolan“.

KLASA: 400-01/22-01/59

URBROJ: 2198/33-02/01-22-2

Kolan, 28. lipnja 2022. godine

OPĆINSKO VIJEĆE OPĆINE KOLAN

Predsjednik Vijeća

Ante Zubović

Na temelju članka 28. Statuta Općine Kolan („Službeni glasnik Općine Kolan“, broj: 6/21), Općinsko vijeće Općine Kolan, na 15. sjednici održanoj 28. lipnja 2022. godine, donosi:

### **Zaključak o donaciji Boćarskom klubu Kolan**

#### **I.**

Općina Kolan dodjeljuje iznos od 15.000,00 Kn (slovima: petnaesttisućakuna) Boćarskom klubu Kolan za registraciju kluba i igrača u Hrvatski boćarski savez, odigravanje utakmica, putne troškove i troškove suđenja, te usluge knjigovodstvenog servisa, prema Molbi Boćarskom klubu Kolan od 26. svibnja 2022. godine i dopuni molbe od 21. lipnja 2022. godine, sa pozicije Proračuna R 041-1.

#### **II.**

Navedeni iznos isplatiti će se na račun Boćarskog kluba Kolan  
IBAN: HR 7924020061101097598

#### **III.**

Ovaj zaključak objavit će se u „Službenom glasniku Općine Kolan“.

KLASA: 400-01/22-01/60

URBROJ: 2198/33-02/01-22-3

Kolan, 28. lipnja 2022. godine

**OPĆINSKO VIJEĆE OPĆINE KOLAN**

Predsjednik Vijeća

Ante Zubović

Na temelju članka 5., stavka 1., točke 6., Zakona o sigurnosti prometa na cestama („Narodne novine“, broj: 67/08, 48/10, 74/11, 80/13, 158/13, 92/14, 64/15, 108/17, 70/19 i 42/20) te članka 28. Statuta Općine Kolan („Službeni glasnik Općine Kolan“, broj: 06/21), Općinsko vijeće Općine Kolan uz prethodnu suglasnost Ministarstva unutarnjih poslova Broj: 511-18-03—1620-22 od dana 27. lipnja 2022. godine, na 15. sjednici održanoj dana 28. lipnja 2022. godine, donijelo je

## **Odluku o parkiralištima na području Općine Kolan**

### I – OPĆE ODREDBE

#### Članak 1.

Ovom se odlukom određuju parkirališne površine i način parkiranja, zabrane parkiranja i mjesta ograničenog parkiranja u Općini Kolan.

#### Članak 2.

U smislu ove odluke:

- javna parkirališna površina je javno-prometna površina namijenjena parkiranju vozila koja je uređena kao parkiralište,
- javno parkiralište s naplatom usluge parkirališta (u daljnjem tekstu: javno parkiralište) je uređena i propisno označena ulična ili izdvojena površina na kojoj je uvedena naplata parkiranja i koja je označena odgovarajućom prometnom signalizacijom te informacijom o parkirališnoj zoni, cijenama parkiranja ovisno o vremenu parkiranja kao i načinu plaćanja parkiranja,
- parkirališno mjesto je dio javne parkirališne površine namijenjene parkiranju jednog vozila i označeno odgovarajućom prometnom oznakom,
- rezervirano parkirališno mjesto je parkirališno mjesto namijenjeno određenom korisniku te označeno odgovarajućom prometnom oznakom,
- korisnik javnog parkirališta (u daljnjem tekstu: korisnik) je vlasnik vozila odnosno vozač koji parkira vozilo na parkirališno mjesto,
- upravitelj parkiralištima je pravna osoba koja obavlja tehničke i organizacijske poslove, naplatu i nadzor nad parkiranjem vozila na javnim parkiralištima u vlasništvu Općine Kolan.

#### Članak 3.

Javno parkiralište s naplatom može se organizirati i na zemljištu u vlasništvu privatnih fizičkih ili pravnih osoba, sukladno dokumentima prostornog uređenja i općem aktu o uređenju prometa Općine Kolan.

Javno parkiralište iz stavka 1. ovog članka mora biti označeno odgovarajućom prometnom signalizacijom te informacijom o parkirališnoj zoni, cijenama parkiranja ovisno o vremenu parkiranja kao i načinu plaćanja parkiranja te mora imati istaknut naziv pravne ili fizičke osobe koja obavlja djelatnost javnog parkiranja.

## II – PARKIRALIŠNE POVRŠINE

### Članak 4.

Javna parkirališta na kojim se naplaćuje usluga parkiranja na području Općine Kolan su parkirališta za parkiranje osobnih vozila i parkirališta za parkiranje drugih vozila.

Javna parkirališta iz stavka 1. ovog članka moraju imati oznaku parkirališne zone, vremena kada se naplaćuje parkiranje i uvjete pod kojima se zaključuje ugovor o korištenju parkirališnog mjesta.

### Članak 5.

Javna parkirališta uz naplatu usluge svrstava se u jednu parkirališnu zonu.

Parkirališne zone iz stavka 1. ovog članka te prometna organizacija parkirališta prikazana je u Prometnom elaboratu, broj projekta - PE - 10-06/22, izrađen od tvrtke NORD projekt d.o.o. Zabok, po ovlaštenom projektantu Dražen Brezak, dipl.ing.prom. u lipnju 2022. godine koji je sastavni dio ove Odluke.

Javno parkiralište može biti stalno ili privremeno te otvoreno ili zatvoreno.

Stalno javno parkiralište je parkiralište na kojem se parkiranje naplaćuje tijekom cijele godine.

Privremeno javno parkiralište je parkiralište sezonskog tipa.

Otvoreno javno parkiralište je parkiralište bez automatske i poluautomatske kontrole ulaza i izlaza.

Zatvoreno javno parkiralište je parkiralište sa automatskom i poluautomatskom kontrolom ulaza i izlaza odnosno kontrolom ulaza i izlaza putem ovlaštene osobe naručitelja.

Parkiranje na javnom parkiralištu može biti s ograničenim i neograničenim vremenom trajanja parkiranja.

Na javnim parkiralištima vrijeme trajanja parkiranja nije ograničeno.

### Članak 6.

Osobna vozila parkiraju se na svim javnim parkiralištima.

Autobusi, teretni automobili i vozila za kampiranje parkiraju se na javnom parkiralištu Sv. Duh.

### Članak 7.

Upravitelj parkirališta je trgovačko društvo Čistoća i održavanje Kolan d.o.o., Kozlar 8, 23251 Kolan, OIB: 41454598929 ( u daljnjem tekstu: upravitelj javnih parkirališta).

Upravitelj parkirališta određuje cijenu usluge parkiranja uz prethodnu suglasnost općinskog načelnika.

Cijena naplate usluge parkiranja na označenim javnim parkiralištima određuje se za jedan sat korištenja usluge parkiranja, te za dnevno, tjedno, mjesečno ili godišnje korištenje usluge parkiranja, te za povlašteno korištenje parkirališta i rezervirano korištenje parkirališta.

### III – NAČIN PARKIRANJA

#### Članak 8.

Parkiranjem na javnom parkiralištu korisnik usluge i upravitelj parkiralištima sklapaju ugovor o usluzi vremenski ograničenog korištenja parkirališnog mjesta.

Korisnik usluge dužan je kupiti parkirališnu kartu na parkirališnom automatu ili mobilnim telefonom, na ovlaštenim prodajnim mjestima ili na blagajni organizatora parkiranja u roku od 10 minuta od korištenja usluge parkiranjem vozila na parkirališno mjesto.

Za korisnika usluge koji nije postupio na način iz stavka 2. ovog članka smatra se da je ugovor o vremenski ograničenom korištenju parkirališnog mjesta zaključen za dnevno korištenje parkirališnog mjesta.

#### Članak 9.

Na javnim parkiralištima na kojima se vrši naplata usluge parkiranja, usluga se plaća u razdoblju od 1. lipnja do 30. rujna, a naplata usluge parkiranja vrši se radnim danom, nedjeljom, blagdanom i praznikom u punom radnom vremenu od 7:00 do 21:00 sati izuzev parkirališta Sv. Duh na kojem se naplata vrši u vremenu 8:00 do 18:00 sati.

#### Članak 10.

Fizička osoba (stanar) koji ima prebivalište ili boravište na području na kojem se naplaćuje parkiranje te pravna osoba, fizička osoba obrtnik odnosno osoba koja obavlja drugu samostalnu djelatnost koja ima sjedište ili koristi poslovni prostor unutar parkirališne zone u kojoj se naplaćuje parkiranje mogu koristiti povlaštene uvjete cijene usluge parkiranja.

Upravitelj parkiralištima može odobriti povlaštene uvjete cijene usluge parkiranja humanitarnoj udruzi, zdravstvenoj ustanovi, fizičkoj osobi koja ima teško bolesnog člana obitelji, tijelima javne vlasti i pravnim osobama sa javnim ovlastima u izvršavanju njihovih ovlasti.

Povlaštena parkirališna karta izdaje se i vrijedi za parkirališne zone u kojoj osoba koja ostvaruje pravo na povlaštene uvjete cijene usluge parkiranja ima prebivalište ili boravište, vlasništvo nekretnine odnosno sjedište ili koristi poslovni prostor na tom području.

#### Članak 11.

Osobe s invaliditetom koje na vozilu imaju istaknut važeći znak pristupačnosti imaju pravo koristiti uslugu parkiranja osobnog vozila bez plaćanja naknade na javnim parkiralištima na posebno obilježenim mjestima rezerviranim.

Iznimno, na javnim parkiralištima u parkirališnim zonama naplate koja nisu posebno obilježena kao mjesta rezervirana za parkiranje vozila osoba s invaliditetom, osobe s invaliditetom koje na vozilu imaju istaknut važeći znak pristupačnosti imaju pravo koristiti uslugu parkiranja osobnog vozila bez plaćanja naknade najduže 2 sata tijekom jednog dana.

### Članak 12.

Upravitelj parkirališta može odobriti korištenje rezerviranih parkirališnih mjesta državnim tijelima, tijelima jedinica lokalne i područne (regionalne) samouprave i drugim tijelima vlasti te pravnim osobama sa javnim ovlastima radi izvršavanja njihovih funkcija.

## IV – NADZOR I ZVRŠAVANJE NAREDBE ZA PREMJEŠTANJE VOZILA

### Članak 13.

Nadzor nepropisno zaustavljenih i parkiranih vozila, upravljanja prometom te izvršavanje naredbe za premještanje nepropisno zaustavljenih i parkiranih vozila obavljaju prometni redari Općine Kolan.

Nadzor nepropisno parkiranih vozila na javnim parkiralištima na kojima korisnik plaća cijenu javne usluge parkiranja i izvršavanje naredbe za premještanje vozila obavlja ovlaštena osoba upravitelja parkiranja.

## V – VISINA TROŠKOVA PREMJEŠTANJA VOZILA

### Članak 14.

Visina troškova premještanja nepropisno zaustavljenih i parkiranih vozila utvrđuje se prema stvarnim troškovima korištenja opreme i vrijednosti rada djelatnika utrošenog za premještanje pojedinog nepropisno zaustavljenog vozila i parkiranog vozila.

## VI – PRIJELAZNE I ZAVRŠNE ODREDBE

### Članak 15.

Odredbe ove odluke ne primjenjuju se na službena vozila javnih službi (policije, vatrogasaca, prve pomoći i dr.) kada zbog poduzimanja mjera zaštite života i imovine građana koriste parkirališna mjesta na javnim parkiralištima s naplatom i javnoj garaži.

### Članak 16.

Ova odluka stupa na snagu dan nakon objave u Službenom glasniku Općine Kolan.

KLASA: 340-01/22-01/19

URBROJ: 2198/33-01/01-22-2

Kolan, 28. lipnja 2022. godine

OPĆINSKO VIJEĆE OPĆINE KOLAN  
Predsjednik Vijeća  
Ante Zubović

## ELABORAT Mandre parking

INVESTITOR:

OPĆINA KOLAN  
Ulica kralja Tomislava 6  
23251 Kolan

GRAĐEVINA:

# ORGANIZACIJA PARKIRALIŠTA U NASELJU MANDRE OPĆINE KOLAN

BROJ PROJEKTA : PE - 10-06/22

VRSTA PROJEKTA : PROMETNI

RAZINA PROJEKTA : ELABORAT

PROJEKTANT : Dražen Brezak, dipl.ing.prom.

DATUM : lipanj, 2022.

DIREKTOR :

---

Dražen Brezak, dipl.ing.prom.



**SADRŽAJ**

<b>1. OPĆI DIO .....</b>	<b>2</b>
1.1 Izvod iz sudskog registra.....	3
<b>2. TEHNIČKI OPIS .....</b>	<b>6</b>
2.1 UVOD .....	7
2.2 PROMETNO RJEŠENJE.....	7
2.3 PROMETNA SIGNALIZACIJA .....	8
2.3.1 Prometni znakovi .....	8
<b>2.4 PROGRAM KONTROLE I OSIGURANJA KVALITETE .....</b>	<b>10</b>
2.4.1 PRIPREMNI RADOVI .....	10
2.4.2 ZAŠTITA OD POŽARA .....	10
2.4.3 ZDRAVLJE I ZAŠTITA OKOLIŠA .....	10
2.4.4 SIGURNOST U KORIŠTENJU .....	10
2.4.5 ZAŠTITA OD BUKE.....	10
2.5 ZBRINJAVANJE OTPADA .....	11
<b>3. SPECIFIKACIJA PROMETNIH ZNAKOVA I OPREME.....</b>	<b>12</b>
<b>4. GRAFIČKI PRILOZI.....</b>	<b>14</b>

# 1.OPĆI DIO

## 1.1 Izvod iz sudskog registra

TRGOVAČKI SUD U ZAGREBU  
Tt-19/22055-2

MBS: 081250963  
Datum: 06.06.2019

PODACI ZA UPIS U GLAVNU KNJIGU SUDSKOG REGISTRA  
(prilog uz rješenje)

Pod brojem upisa 1 za tvrtku NORD PROJEKT d.o.o. za projektiranje i usluge upisuje se:

### SUBJEKT UPISA

#### TVRTKA:

NORD PROJEKT d.o.o. za projektiranje i usluge

NORD PROJEKT d.o.o.

#### SJEDIŠTE/ADRESA:

Hum Zabočki (Grad Zabok)  
Hum Zabočki 96

#### PRAVNI OBLIK:

društvo s ograničenom odgovornošću

#### PREDMET POSLOVANJA:

- \* - projektiranje i građenje građevina te stručni nadzor građenja
- \* - energetska certificiranje, energetski pregled zgrade i redoviti pregled sustava grijanja i sustava hlađenja ili klimatizacije u zgradi
- \* - djelatnosti prostornog uređenja i gradnje
- \* - djelatnost upravljanja projektom gradnje
- \* - poslovi građenja i rekonstrukcije javnih cesta
- \* - djelatnost tehničkog ispitivanja i analize
- \* - djelatnosti istraživanja tržišta i ispitivanja javnog mnijenja
- \* - kupnja i prodaja robe
- \* - pružanje usluga u trgovini
- \* - obavljanje trgovačkog posredovanja na domaćem i inozemnom tržištu
- \* - zastupanje inozemnih tvrtki
- \* - promidžba (reklama i propaganda)
- \* - savjetovanje u vezi s poslovanjem i upravljanjem
- \* - usluge informacijskog društva
- \* - pripremanje i usluživanje jela, pića i napitaka i pružanje usluga smještaja
- \* - pripremanje jela, pića i napitaka za potrošnju na drugom mjestu sa ili bez usluživanja (u prijevoznom sredstvu, na priredbama i slično) i opskrba tim jelima, pićima i napitcima (catering)
- \* - izrada WEB stranica
- \* - usluge fotokopiranja
- \* - računovodstveni poslovi
- \* - fotografske djelatnosti
- \* - djelatnost pakiranja
- \* - organiziranje priredbi, koncerata, kreativnih radionica, seminara, tečajeva i kongresa

D002, 2019-06-06 09:05:59

Stranica 1 od 6



TRGOVAČKI SUD U ZAGREBU  
Tt-19/22055-2

MBS: 081250963  
Datum: 06.06.2019

PODACI ZA UPIS U GLAVNU KNJIGU SUDSKOG REGISTRA  
(prilog uz rješenje)

Pod brojem upisa 1 za tvrtku NORD PROJEKT d.o.o. za projektiranje i usluge upisuje se:

**SUBJEKT UPISA**

**PREDMET POSLOVANJA:**

- \* - turističke usluge u nautičkom turizmu
- \* - turističke usluge u zdravstvenom turizmu
- \* - turističke usluge u kongresnom turizmu
- \* - turističke usluge aktivnog i pustolovnog turizma
- \* - turističke usluge na poljoprivrednom gospodarstvu, uzgajalištu vodenih organizama, lovištu i u šumi šumoposjednika te ribolovnom turizmu
- \* - usluge iznajmljivanja vozila (rent-a-car)
- \* - prijevoz putnika u unutarnjem cestovnom prometu
- \* - prijevoz putnika u međunarodnom cestovnom prometu
- \* - prijevoz tereta u unutarnjem cestovnom prometu
- \* - prijevoz tereta u međunarodnom cestovnom prometu
- \* - prijevoz osoba i tereta za vlastite potrebe
- \* - čišćenje svih vrsta objekata
- \* - skladištenje robe
- \* - posredovanje u prometu nekretnina
- \* - poslovanje nekretninama
- \* - uređenje i održavanje krajolika
- \* - iznajmljivanje strojeva i opreme
- \* - računalne djelatnosti

**OSNIVAČI/ČLANOVI DRUŠTVA:**

Dražen Brezak, OIB: 29709472192  
Hum Zabočki, Hum Zabočki 96  
- jedini osnivač d.o.o.

**OSOBE OVLAŠTENE ZA ZASTUPANJE:**

Dražen Brezak, OIB: 29709472192  
Hum Zabočki, Hum Zabočki 96  
- direktor  
- zastupa društvo pojedinačno i samostalno

**TEMELJNI KAPITAL:**

20.000,00 kuna

**PRAVNI ODNOSI:**

Osnivački akt:

Izjava o osnivanju d.o.o. od 04.06.2019. godine,

D002, 2019-06-06 09:05:59

Stranica: 2 od 3



TRGOVAČKI SUD U ZAGREBU  
Tt-19/22055-2

MBS: 081250963  
Datum: 06.06.2019

PODACI ZA UPIS U GLAVNU KNJIGU SUDSKOG REGISTRA  
(prilog uz rješenje)

Pod brojem upisa 1 za tvrtku NORD PROJEKT d.o.o. za projektiranje i  
usluge upisuje se:

SUBJEKT UPISA

U Zagrebu, 06. lipnja 2019.

Sudski savjetnik  
Teodora Gregurić



## 2. TEHNIČKI OPIS

### 2.1 UVOD

Predmet ovog prometnog elaborata je organizacija parkirališta u naselju Mandre Općine Kolan i na plaži Sveti Duh.

Obilježavanjem zona parkirališta te označavanjem parkirališnih mjesta steći će se uvjeti za naplatu parkiranja kao i za povećanje sigurnosti odvijanja prometa na parkirališnim površinama.

**Pri izradi ovog prometnog elaborata korišteni su sljedeći zakoni, pravilnici i propisi;**

- Zakon o gradnji (NN 153/13, 20/17, 39/19, 125/19)
- Zakon o prostornom uređenju (NN153/13, 65/17, 114/18, 39/19)
- Zakon o zaštiti na radu (NN 71/2014, 144/2014)
- Zakon o zaštiti od požara (NN 92/10)
- Zakon o normizaciji (NN 80/13)
- Zakon o cestama (NN 84/211, 22/213, 54/2013, 148/13, 92/14)
- Zakon o sigurnosti prometa na cestama (67/08, 48/10, 74/11, 80/13, 158/13, 92/14, 64/15, 108/17, 70/19, 42/20)
- Zakon o zaštiti okoliša (NN 80/13);
- Zakon o zaštiti prirode (NN 80/13);
- Zakon o zaštiti od buke (NN 30/09, 55/13 i 153/13);
- Zakon o zaštiti zraka (NN 130/11);
- Pravilnik o sadržaju, namjeni i razini razrade prometnog elaborata za ceste (NN140/13)
- Pravilnik o prometnim znakovima, signalizaciji i opremi na cestama (NN 92/19)
- Pravilnik o osiguranju pristupačnosti građevina osobama s invaliditetom i smanjene pokretljivosti (NN 78/13)
- Opći tehnički uvjeti za radove na cestama knjiga I - VI (Zagreb, prosinac 2001. Hrvatske ceste – Hrvatske autoceste)

**Hrvatske norme:**

- HRN EN 12899 -1 : 2002 en Stalni uspravni cestovni prometni znakovi

### 2.2 PROMETNO RJEŠENJE

**Prometne površine za parkiranje vozila u Obala Mandre 1 i Obala Mandre 2**

Prometnim rješenjem predviđeno je korištenje postojećih makadamskih površina kao zona parkiranja vozila uz Ulicu Lungo Mare (pješačka zona).

Vođenje prema parkiralištu vrši se postavljanjem prometnog znaka koji upućuje na parkiralište Obala Mandre 1 iz Ul. hrvatskog viteza Zvonka Zubovića.

Nadalje vođenje prema parkiralištu Obala Mandre 2 vrši se postavljanjem prometnog znaka koji upućuje na parkiralište u Ribarskoj ulici.

**Prometne površine za parkiranje vozila kod crkve Mandre**

Urređenjem makadamske površine sa sjeverne strane crkvi uz Široku ulicu i južne strane crkve dobivamo dva nova parkirališta. Prema sjevernom parkiralištu se upućuje iz Široke ul. dok se na južno parkiralište upućuje iz ulice Put Kolana.

**Prometne površine za parkiranje vozila kod igrališta**

Prometno rješenje predviđa parkiranje vozila na makadamskoj podlozi. Prema parkiralištu se upućuje iz Široke ulice.

**Prometne površine za parkiranje vozila na plaži Sveti Duh**

Prometnim rješenjem predviđa se korištenje postojeće makadamske površine kao zone parkiranja

vozila. Dolaskom na plažu omogućuje se parkiranje sa istočne i zapadne strane plaže. Važno je napomenuti da su na svim predmetnim parkiralištima predviđena parkirališna mjesta za osobe s invaliditetom i smanjene pokretljivosti, a sve sukladno Pravilniku o osiguranju pristupačnosti građevina osobama s invaliditetom i smanjene pokretljivosti (NN 78/13) Na predmetnim parkiralištima planirana je naplata parkiranja. Sva rješenja prikazana su u grafičkim priložima.

## 2.3 PROMETNA SIGNALIZACIJA

Ovim prometnim elaboratom obuhvaćena je sva prometna signalizacija i oprema prema zahtjevima kategorije ceste, građevnim elementima profila, raspoloživosti trase, vremenskih uvjeta, prometnih potreba, te optimalnog održavanja.

### 2.3.1 Prometni znakovi

U ovom prometnom elaboratu primijenjeni su znakovi izričitih naredbi PZ B02, znakovi obavijesti PZ C39 i dopunske ploče PZ E09, PZ E09-2, PZ E09-1. Preostali znakovi na tom području zadržani su postojeći.

Znakovi PZ B02 imaju oblik šesterokuta te su crvene boje uz bijele rubove i simbole upisane u znak

Znakovi obavijesti imaju oblik pravokutnika te su plave boje uz bijele rubove i simbole upisane u znak.

Dopunske ploče imaju oblik pravokutnika te su bijele boje uz crne rubove i simbole upisane u znak.

Veličina ovih znakova određena je sukladno kategoriji gradske ulice, a prikazana je u katastru znakova.

Okomita statička signalizacija mora biti u suglasnosti sa *Pravilnikom o prometnim znakovima, signalizaciji i opremi na cestama NN 92/19*.

#### 2.3.1.1 Postavljanje prometnih znakova

Prometni znakovi trebaju se postaviti s desne strane ceste pokraj kolnika u smjeru kretanja vozila na visini od 1,20 – 1,40 m odnosno 2,2 m (u zoni pješačke staze) mjereno od površine kolnika do donjeg ruba znaka.

Prometni znakovi postavljaju se na FeZn stupove (nosač i upornjak) vanjskog promjera 60,3 mm debljine stijenke 3,2 mm.

Najmanji vodoravni razmak prometnog znaka od ruba kolnika mora biti 1 m, a iznimno gdje to nije moguće ne smije iznositi manje od 0,5 m.

Pri izradi vertikalne prometne signalizacije primjenjuju se retroreflektivne folije stabilne na U.V zračenje i to tipa retrorefleksije RA2 ("High Intesity Grade"), aplicirane na Al.-podlozi debljine 2 mm, s ojačanim (duplo savijenim) okvirom, što garantira kvalitetu i trajnost prometnih znakova. Poledina prometnog znaka mora biti sive boje s markicom na kojoj je upisan mjesec i godina izrade.

Pričvršćenje znakova na stupove mora biti izvedeno pomoću obujmice i dva vijka koji se moraju osigurati protiv odvijanja na način da nema vidljivog mjesta s prednje strane znaka..

Kod postavljanja prometni znak treba zarotirati za 3° - 5° u odnosu na os ceste, da se izbjegne intenzivna refleksija i smanji kontrast simbola znaka i pozadine koja je osvijetljena.

Stupovi prometnih znakova postavljaju se na betonske temelje oblika zarubljene piramide čije su stranice donjeg kvadrata 30 cm, a gornjeg 20 cm. Temelji stupova - nosača prometnih znakova moraju biti duboki min. 70 cm, na donjem dijelu stup mora imati sidreni vijak koji se ugradi u beton klase C16/20.

Projektant:  
Dražen Brezak, dipl.ing.prom.

## **2.4 PROGRAM KONTROLE I OSIGURANJA KVALITETE**

### **2.4.1 PRIPREMNI RADOVI**

#### **2.4.1.1 Primopredaja gradilišta**

Investitor predaje izvođaču radova građevinski uređeno zemljište. Prilikom primopredaje potrebno je u građevinski dnevnik upisati sve elemente važne za primopredaju (popis dokumentacije, važne točke na gradilištu, posebne uvjete koji utječu na način građenja i sl.).

#### **2.4.1.2 Osiguranje gradilišta pogonskom energijom i vodom**

Izvođač je sam dužan osigurati pogonsku energiju i vodu za potrebe gradilišta.

#### **2.4.1.3 Dinamika izvođenja radova**

Izvođač je uz ponudu dužan priložiti *Plan dinamike izvođenja radova* s prijedlogom roka završetka radova.

#### **2.4.1.4 Osiguranje objekta**

Prije početka izvođenja radova izvođač je dužan osigurati objekt i prijaviti ga nadležnoj Građevinskoj inspekciji, te o tome dati investitoru pismeni dokaz.

#### **2.4.1.5 Tehnička zaštita**

Svi elementi tehničke zaštite, prema važećim propisima ukalkulirani su u cijenu, tj. obuhvaćeni faktorom gradilišta. Radi kontrole provođenja tehničke zaštite, izvođač je dužan pravovremeno prijaviti početak radova nadležnoj inspekciji rada, a o provođenju zaštite treba izraditi poseban elaborat koji mora ovjeriti kod inspekcije rada, te jedan primjerak dostaviti investitoru.

### **2.4.2 ZAŠTITA OD POŽARA**

Postignuta je izborom odgovarajuće opreme i materijala, načinom ugradnje, primjenom preporuka određenih od strane Ministarstva unutarnjih poslova te primjenom mjera određenih u uvjetima uređenja prostora.

### **2.4.3 ZDRAVLJE I ZAŠTITA OKOLIŠA**

Projektno rješenje prometne signalizacije udovoljava vizualnim performansama koje omogućuju sigurnost u prometu pa se time sprečava ugrožavanje života i zdravlja ljudi. Svi prometni parametri u skladu su s Pravilnikom o prometnim znakovima, signalizaciji i opremi na cestama

### **2.4.4 SIGURNOST U KORIŠTENJU**

Projektom predviđena prometna signalizacija uz redovito održavanje u ispravnom stanju jamči smanjivanje mogućih ozljeda. Prilikom održavanja valja primijeniti pravila zaštite na radu i osposobljenu radnu snagu prema pravilima struke.

### **2.4.5 ZAŠTITA OD BUKE**

Prilikom rada na prometnoj signalizaciji i po ostavljanju zaštitne ograde pojava buke je minimalna jer se radi u zemljanom materijalu.

### **2.5 ZBRINJAVANJE OTPADA**

Zbrinjavanje građevinskog otpada provesti će se tijekom završnih radova na građevini. Zbrinjavanje građevinskog otpada se odnosi na uređenje okoliša uz temelje prometnih znakova i opreme.

Nakon ugradnje betonskih temelja stupova prometnih znakova, tlo je potrebno poravnati prema niveleti okolnog terena, odstraniti kamenje i višak iskopane zemlje.

Ukloniti višak otpadnog materijala iz temelja prometnih znakova, te odložiti na deponiju sukladno uputama nadzorne službe Investitora.

Ukloniti otpad koji je nastao skidanjem zaštitnih plašteva opreme.

Prostor koji je služio za odlaganje čelične konstrukcije, stupova očistiti i dovesti u prvobitno stanje.

Ukloniti alate i mehanizaciju sa prostora koji je služio za njihovo odlaganje, a prostor dovesti u prvobitno stanje.

Ukloniti oplata i ostatke materijala od oplata i urediti stupna mjesta tako da ne ugrožavaju okoliš.

Izvoditelj radova dužan je ukloniti otpad i urediti okoliš na lokaciji privremenog gradilišta, kojeg je koristio tijekom izvođenja radova.

Projektant:  
Dražen Brezak, dipl.ing.prom.



### 3. SPECIFIKACIJA PROMETNIH ZNAKOVA I OPREME

Specifikacija prometnih znakova, signalizacije i opreme

Redni broj	O P I S S T A V K E	Jedinica mjere	Količina	Jedinična cijena	Iznos (kn)
1.	<b>PROMETNI ZNAKOVI I OPREMA</b>				
1.	Nabava i postavljanje prometnih znakova OTU 9-01 Znak izrađen s retroreflektivnom folijom tipa R2A (stabilnom na "U.V." zračenje), aplicirana na Al. podlogu debljine 2 mm i s pojačanim okvirom (Al - plaštom), za montažu na stup, Nosač na obujmici s uporištem u okviru. Stup i temelj stupa obračunavaju se posebnim stavkama. Uključen je sav rad, materijal i sredstva za potpunu izvedbu znakova. Obračun po komadu izvedenog znaka.				
1.1.	Prometni znak B02, dimenzija D=60 cm	kom	2		
1.2.	Prometni znak C39, dimenzija 60x60 [cm]	kom	22		
1.3.	Prometni znak E09, dimenzija 60x30 [cm]	kom	4		
1.4.	Prometni znak E09-1, dimenzija 60x30 [cm]	kom	1		
1.5.	Prometni znak E09-2, dimenzija 60x30 [cm]	kom	4		
1.5.	Prometni znak E11, dimenzija 60x30 [cm]	kom	8		
1.6.	Stupovi nosači prometnih znakova Ø60,3 mm OTU 9-01 Dobava, isporuka i montaža čeličnih stupova nosača prometnih znakova promjera Ø 60,3 mm, zaštićenih protiv korozije postupkom vrućeg cinčanja. Stavka uključuje rezanje i sav potrebni rad, materijal i sredstva za izradu stupa. Obračun po metru izvedenog stupa	m	92		
1.7	Dobava, isporuka i montaža betonskih temelja nosača prometnih znakova. Temelj izrađeno od	kom	24		

	betona klase C 16/20, minimalno 0,3 m <sup>3</sup> betona. Obračun po komadu.				
<b>REKAPITULACIJA</b>					
1.	PROMETNI ZNAKOVI I OPREMA				
<b>UKUPNO:</b>					

Projektant:  
Dražen Brezak, dipl.ing.prom.

## 4. GRAFIČKI PRILOZI

### 4.0 Pregledna karta

#### 4.01 Situacija prometne signalizacije i opreme – Parkiralište Obala Mandre 1 i 2

#### 4.02 Situacija prometne signalizacije i opreme – Parkiralište Mandre - crkva

#### 4.03 Situacija prometne signalizacije i opreme – Parkiralište Mandre - igralište

#### 4.04 Situacija prometne signalizacije i opreme – Parkiralište plaža Sveti Duh

#### 4.05 Katastar prometnih znakova

#### 4.06 Postavljanje prometnog znaka na visinu od 220 cm

















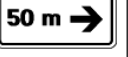



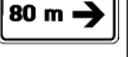



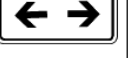





		Projektant: Dražen Brezak, dipl. ing. prom.	
Investitor: OPĆINA KOLAN		Suradnik: Dražen Brezak, dipl. ing. prom.	
Naziv projekta: ORGANIZACIJA PARKIRALIŠTA U NAŠELJU MANDRE OPĆINE KOLAN		Saopći: Situacija prometne signalizacije i opreme - parkiralište Mandre - igralište	
Vrsta projekta: PROMETNI		Broj projekta: PE - 10-06/22	
Razina projekta: ELABORAT		Datum: lipanj 2022.	
		Mjesto: 1:1000	
		Br. priloga: 4.03	



NORD PROJEKT d.o.o. za projektiranje i izradu ul. Matije Gupca 10, 51000 Kolan t: 051 831 121, f: 051 831 122 e: nord@nordprojekt.hr, nord@nordprojekt.com www.nordprojekt.hr		Projektant: Dražen Brezak, dipl. ing.	
Investitor: OPĆINA KOLAN		Suradnik: Dražen Brezak, dipl. ing. prom.	
Naziv projekta: ORGANIZACIJA PARKIRALIŠTA U NAŠELJU MANDRE OPĆINE KOLAN		Sažetak: Situacija prometne signalizacije i opreme - parkiralište Plaža Sveti Duh	
Vrsta projekta: PROMETNI		Broj projekta: PE - 10-06/22	
Razina projekta: ELABORAT		Datum: lipanj, 2022.	
		Mjerilo: 1:1000	
		Br. priloga: 4,04	

KATASTAR OKOMITIH STATIČKIH ZNAKOVA							
Stacionaža: prema sit. nacrtu	dimenzije: φ 60 cm		montirani na stupa FeZn , φ = 60,3 mm h = 350 cm	Stacionaža: prema sit. nacrtu	dimenzije: 60x60cm		montirani na stupa FeZn , φ = 60,3 mm h = 380 cm
<b>2x</b> <b>PZ B02</b>				<b>PZ C39</b> <b>PZ E11</b>	dimenzije: 60x30cm		
Stacionaža: prema sit. nacrtu	dimenzije: 60x60cm		montirani na stupa FeZn , φ = 60,3 mm h = 350 cm	Stacionaža: prema sit. nacrtu	dimenzije: 60x60cm		montirani na stupa FeZn , φ = 60,3 mm h = 380 cm
<b>5x</b> <b>PZ C39</b>				<b>2x</b> <b>PZ C39</b> <b>PZ E11</b>	dimenzije: 60x30cm		
Stacionaža: prema sit. nacrtu	dimenzije: 60x60cm		montirani na stupa FeZn , φ = 60,3 mm h = 380 cm	Stacionaža: prema sit. nacrtu	dimenzije: 60x60cm		montirani na stupa FeZn , φ = 60,3 mm h = 380 cm
<b>4x</b> <b>PZ C39</b> <b>PZ E09</b>	dimenzije: 60x30cm			<b>PZ C39</b> <b>PZ E11</b>	dimenzije: 60x30cm		
Stacionaža: prema sit. nacrtu	dimenzije: 60x60cm		montirani na stupa FeZn , φ = 60,3 mm h = 380 cm	Stacionaža: prema sit. nacrtu	dimenzije: 60x60cm		montirani na stupa FeZn , φ = 60,3 mm h = 380 cm
<b>3x</b> <b>PZ C39</b> <b>PZ E09-2</b>	dimenzije: 60x30cm			<b>PZ C39</b> <b>PZ E11</b>	dimenzije: 60x30cm		
Stacionaža: prema sit. nacrtu	dimenzije: 60x60cm		montirani na stupa FeZn , φ = 60,3 mm h = 380 cm	Stacionaža: prema sit. nacrtu	dimenzije: 60x60cm		montirani na stupa FeZn , φ = 60,3 mm h = 380 cm
<b>PZ C39</b> <b>PZ E09-2</b>	dimenzije: 60x30cm			<b>PZ C39</b> <b>PZ E11</b>	dimenzije: 60x30cm		
Stacionaža: prema sit. nacrtu	dimenzije: 60x60cm		montirani na stupa FeZn , φ = 60,3 mm h = 380 cm	Stacionaža: prema sit. nacrtu	dimenzije: 60x60cm		montirani na stupa FeZn , φ = 60,3 mm h = 380 cm
<b>PZ C39</b> <b>PZ E09-1</b>	dimenzije: 60x30cm			<b>2x</b> <b>PZ C39</b> <b>PZ E11</b>	dimenzije: 60x30cm		

 **Dražen Brezak, dipl. ing.**  
ovlašten inženjer cestovnog prometa

HKIP

broj iz imenika: 046

 <p><b>NORD PROJEKT</b> NORD PROJEKT d.o.o. za projektiranje i usluge Hum Zabočki 96, 49210 Zabok T: 049 223 424; M: 090 332 404 E-mail: brezak@nord-projekt.hr; dr.brezak@gmail.com www.nord-projekt.hr</p>	Projektant:	Dražen Brezak, dipl.ing.prom. 			
	Investitor:	OPĆINA KOLAN			
Naziv projekta:	ORGANIZACIJA PARKIRALIŠTA U NASELJU MANDRE OPĆINE KOLAN		Sadržaj:	Katastar prometnih znakova	
Vrsta projekta:	PROMETNI	Broj projekta:	PE - 10-06/22	Mjerilo:	
Razina projekta:	ELABORAT	Datum:	lipanj, 2022.	Br. priloga:	4.05





"SLUŽBENI GLASNIK OPĆINE KOLAN"

Urednica: Anita Škoda, administrativna referentica Općine Kolan

Objava: TJ studio, Strossmayerova 13, Pag