

# ZADARSKA ŽUPANIJA

## III. IZMJENE I DOPUNE PROSTORNOG PLANA UREĐENJA OPĆINE KOLAN

### 4. IZDOJENA GRAĐEVINSKA PODRUČJA

(nacrt prijedloga plana)

Županija:	ZADARSKA		
Općina:	Kolan		
Naziv prostornog plana: III. IZMJENE I DOPUNE PROSTORNOG PLANA UREĐENJA OPĆINE KOLAN			
Naziv kartografskog prikaza: IZDOJENO GRAĐEVINSKO PODRUČJE SPORTSKO-REKREACIJSKE NAMJENE			
Broj kartografskog prikaza	4.5.	Mjerilo kartografskog prikaza	1 : 5000
Odluka o izradi prostornog plana: Službeni glasnik Općine Kolan (18/2020, 36/2021)		Odluka općinskog vijeća o donošenju plana:	
Objava javne rasprave:		Javni uvid održan:	
Pečat tijela odgovornog za provođenje javne rasprave: M.P.		Odgovorna osoba za provođenje javne rasprave: ..... Ana Marija Gligora	
Pravna osoba koja je izradila plan: zona kvadrat d.o.o., Prilaz zagrebačkoj cesti 5, Zagreb			
Pečat pravne osobe koja je izradila plan: M.P.		..... Direktorica : Željka Kajfeš, dipl.ing.arh.	
Stručni tim u izradi plana: Željka Kajfeš, dipl.ing.arh.- ovlaštena arhitektica urbanistica Ivana Crnošija Galović, dipl.ing.arh.- ovlaštena arhitektica urbanistica Mihaela Sladović, mag.ing.arch. Mate Petković, mag.ing.arch. Gabrijela Matić, dipl. ing. grad.			
Odgovorni voditelj izrade plana :		Željka Kajfeš, ovlaštena arhitektica urbanistica	
Pečat općinskog vijeća: M.P.		Predsjednik općinskog vijeća: ..... Ante Zubović	
Istovjetnost prostornog plana s izvornikom ovjerava: .....		Pečat nadležnog upravnog tijela: M.P.	

TUMAČ PLANSKOG ZNAKOVLJA


GRANICE

TERITORIJALNE I STATISTIČKE GRANICE

 ŽUPANIJSKA GRANICA

 OPĆINSKA GRANICA

OSTALE GRANICE


 GRANICA IZDOJENIH GRAĐEVINSKIH PODRUČJA


 PROSTOR OGRANIČENJA 300 M

PROSTORI/POVRŠINE ZA RAZVOJ I UREĐENJE

IZDOJENO GRAĐEVINSKO PODRUČJE IZVAN NASELJA

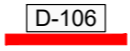
postojeće / planirano

 SPORTSKO REKREACIJSKA NAMJENA  
uređena morska plaža - R3

 SPORTSKO REKREACIJSKA NAMJENA  
centar za vodene sportove - R5

PROMET

CESTOVNI PROMET

 OSTALE DRŽAVNE CESTE

PODRUČJA PRIMJENE POSEBNIH MJERA UREĐENJA I ZAŠTITE

 VAŽEĆI PLAN UŽEG PODRUČJA:  
UPU 16 - URBANISTIČKI PLAN UREĐENJA SPORTSKO -REKREACIJSKE ZONE KATARELAC

