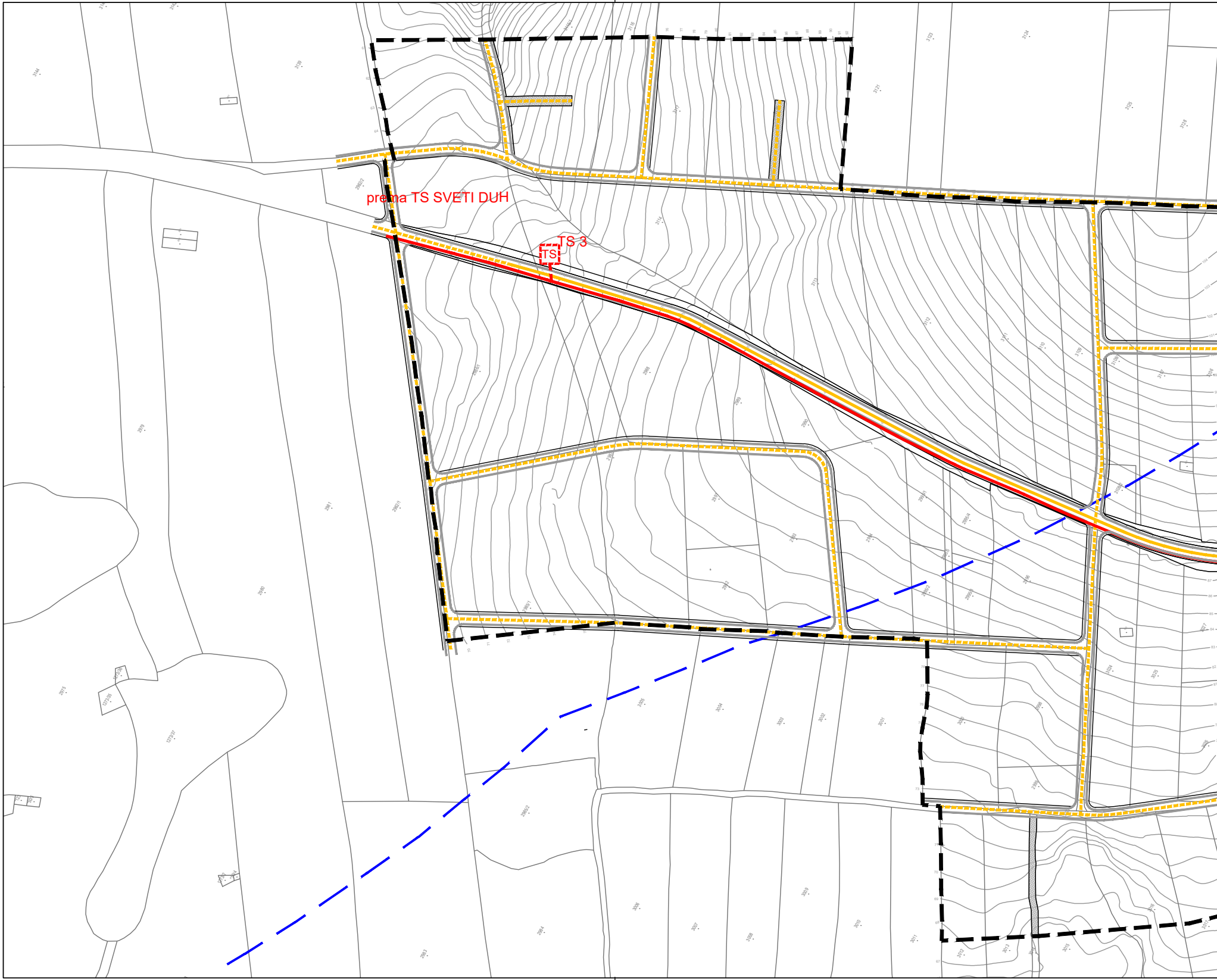

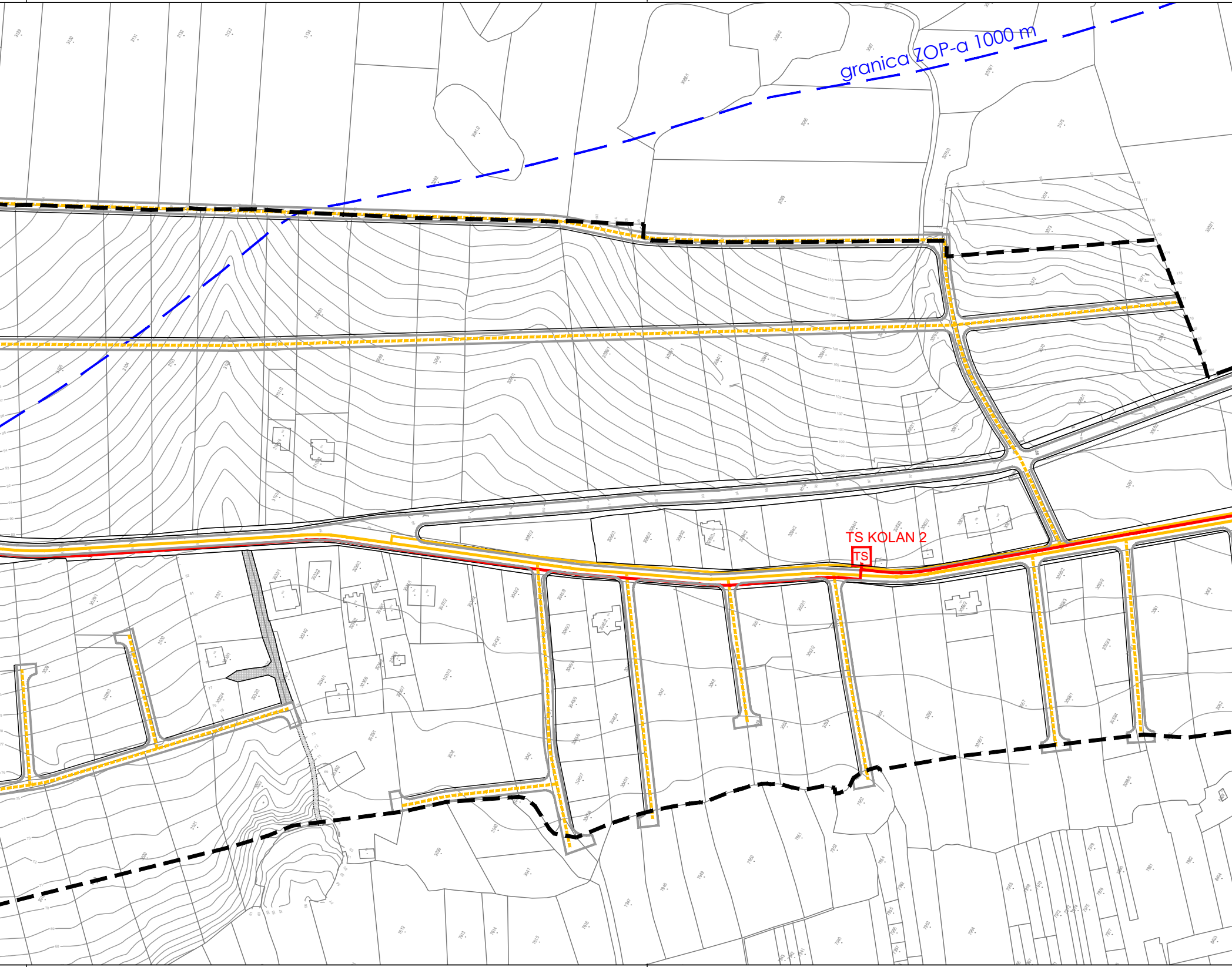

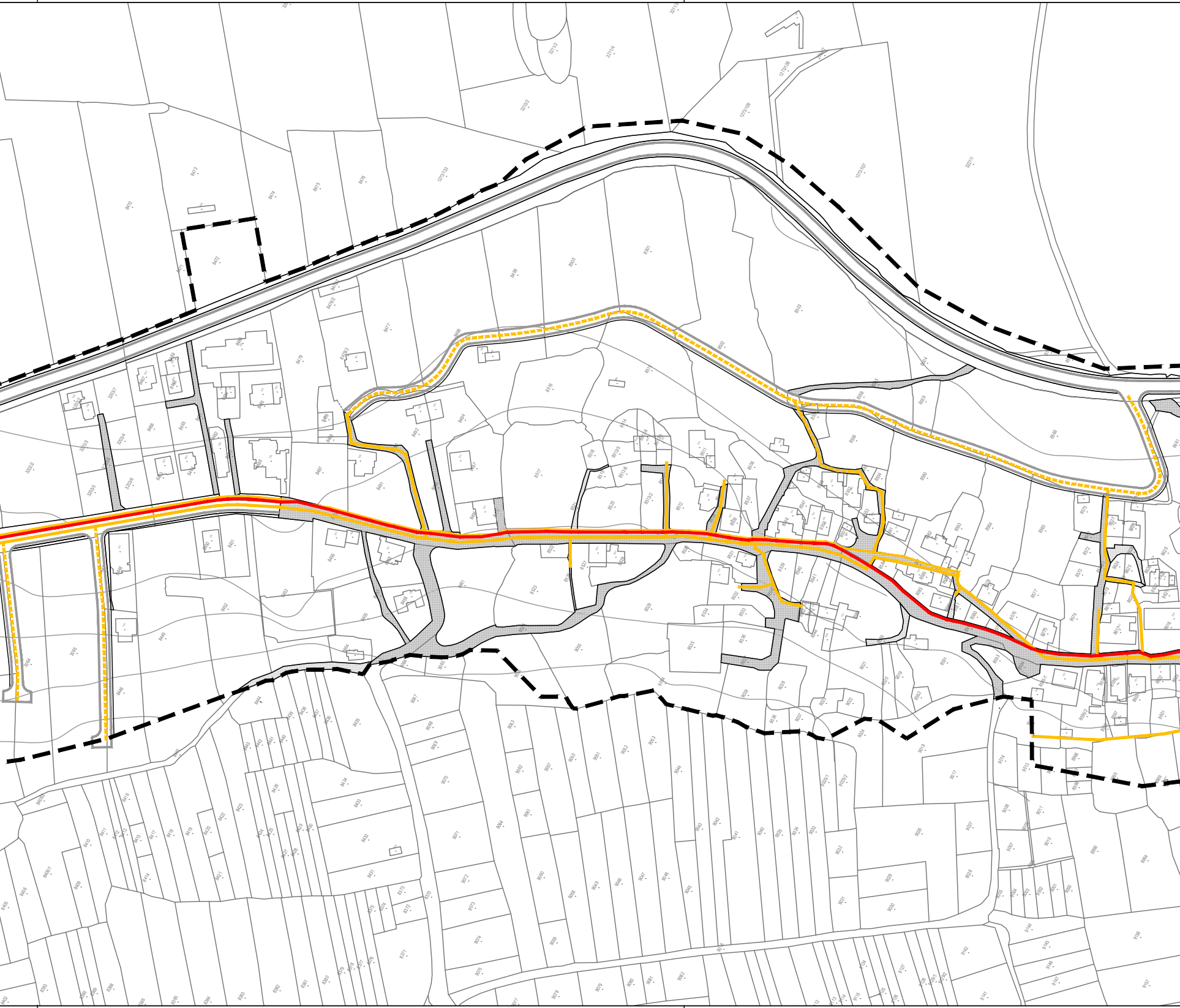

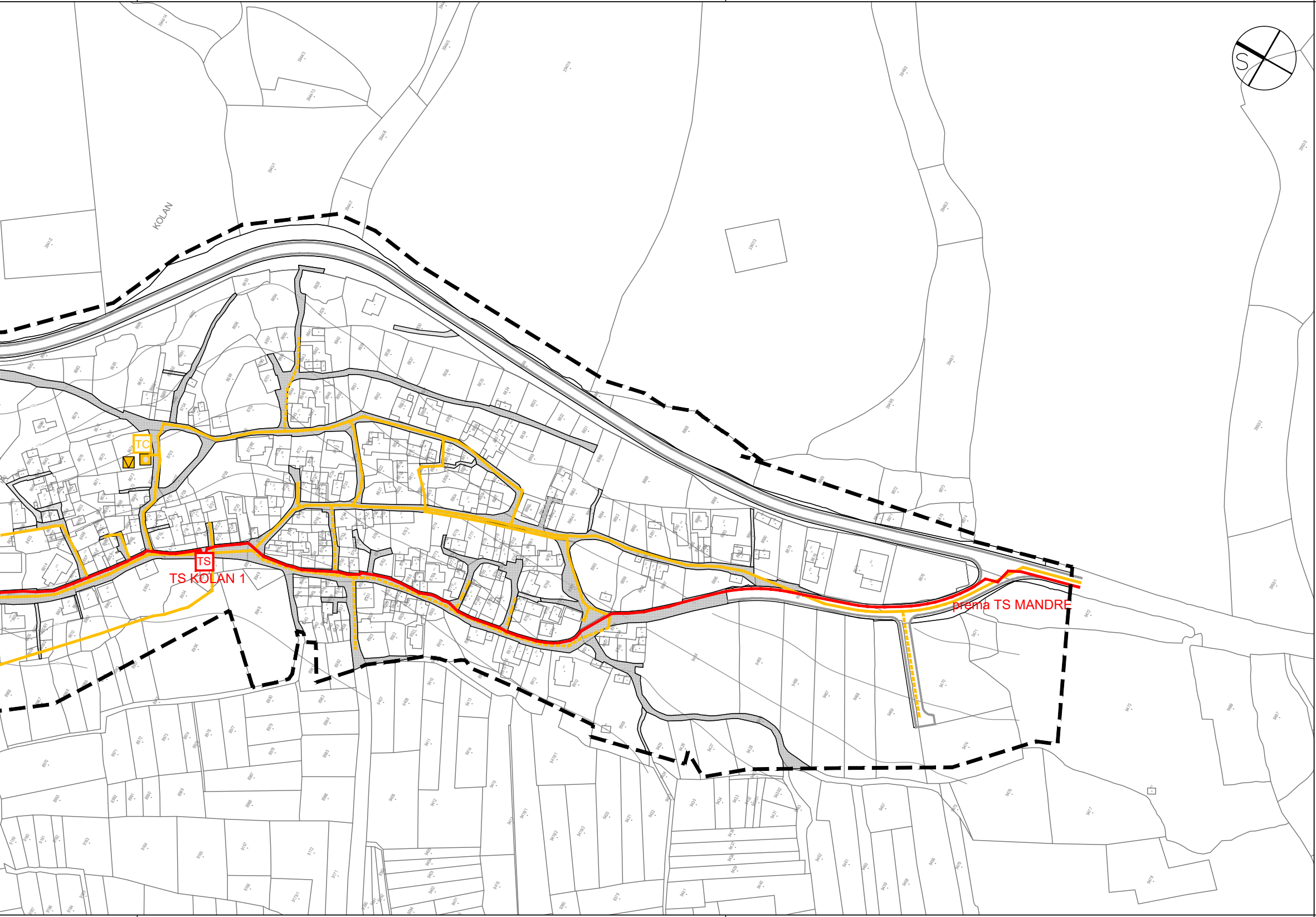

GRANICE

- ▬ ▬ OBUHVAT UPU-a

ZAŠTIĆENI OBALNI POJAS

- — — GRANICA ZOP-A 1000 m

ULICE I PROMETNA MREŽA

- ═ PROMETNICE
- ▨ KOLNO-PJEŠAČKE POVRŠINE
- ▨ PJEŠAČKE POVRŠINE

POŠTA I TELEKOMUNIKACIJE

- ▽ JEDINICA POŠTANSKE MREŽE

NEPOKRETNA MREŽA

- TC PODRUČNA CENTRALA
- — TK SPOJNI VOD
- - - TK PLANIRANI SPOJNI VOD

POKRETNA MREŽA

- ▣ PLANIRANA BAZNA POSTAJA POKRETNE MREŽE

ELEKTROENERGETIKA

- TS TS 20/0.4 kV - postojeća
- TS TS 20/0.4 kV - planirana
- — KABEL 20 kV - postojeći
- - - KABEL 20 kV - planirani

IZMJENE I DOPUNE URBANISTIČKOG PLANA UREĐENJA **NASELJA KOLAN**

2. PROMETNA, ULIČNA I KOMUNALNA INFRASTRUKTURNA MREŽA

(nacrt prijedloga plana)

Županija: ZADARSKA
Općina: Kolan

Naziv prostornog plana: IZMJENE I DOPUNE URBANISTIČKOG PLANA UREĐENJA NASELJA KOLAN

Naziv kartografskog prikaza: TELEKOMUNIKACIJE I ELEKTROENERGETIKA

Broj kartografskog prikaza 2.2.	Mjerilo kartografskog prikaza 1 : 2000
Odluka o izradi prostornog plana: Službeni glasnik Općine Kolan (18/2020)	Odluka općinskog vijeća o donošenju plana:
Objava javne rasprave:	Javni uvid održan:
Pečat tijela odgovornog za provođenje javne rasprave: M.P.	Odgovorna osoba za provođenje javne rasprave: .... Šime Gligora

Pravna osoba koja je izradila plan: zona kvadrat d.o.o., Prilaz zagrebačkoj cesti 5, Zagreb

Pečat pravne osobe koja je izradila plan: M.P.	.... Direktorica : Željka Kajfeš, dipl.ing.arh.
Stručni tim u izradi plana: Željka Kajfeš, dipl.ing.arh.- ovlaštena arhitektica urbanistica Andreja Pranić Pažin, dipl.ing.arh.- ovlaštena arhitektica urbanistica Branka Mamula, mag.ing.arch. Gabrijela Matić, dipl.ing.grad.	
Odgovorni voditelj izrade plana :	Željka Kajfeš, ovlaštena arhitektica urbanistica
Pečat općinskog vijeća: M.P.	Predsjednik općinskog vijeća: .... Ante Zubović
Istovjetnost prostornog plana s izvornikom ovjerava:	Pečat nadležnog upravnog tijela: M.P.