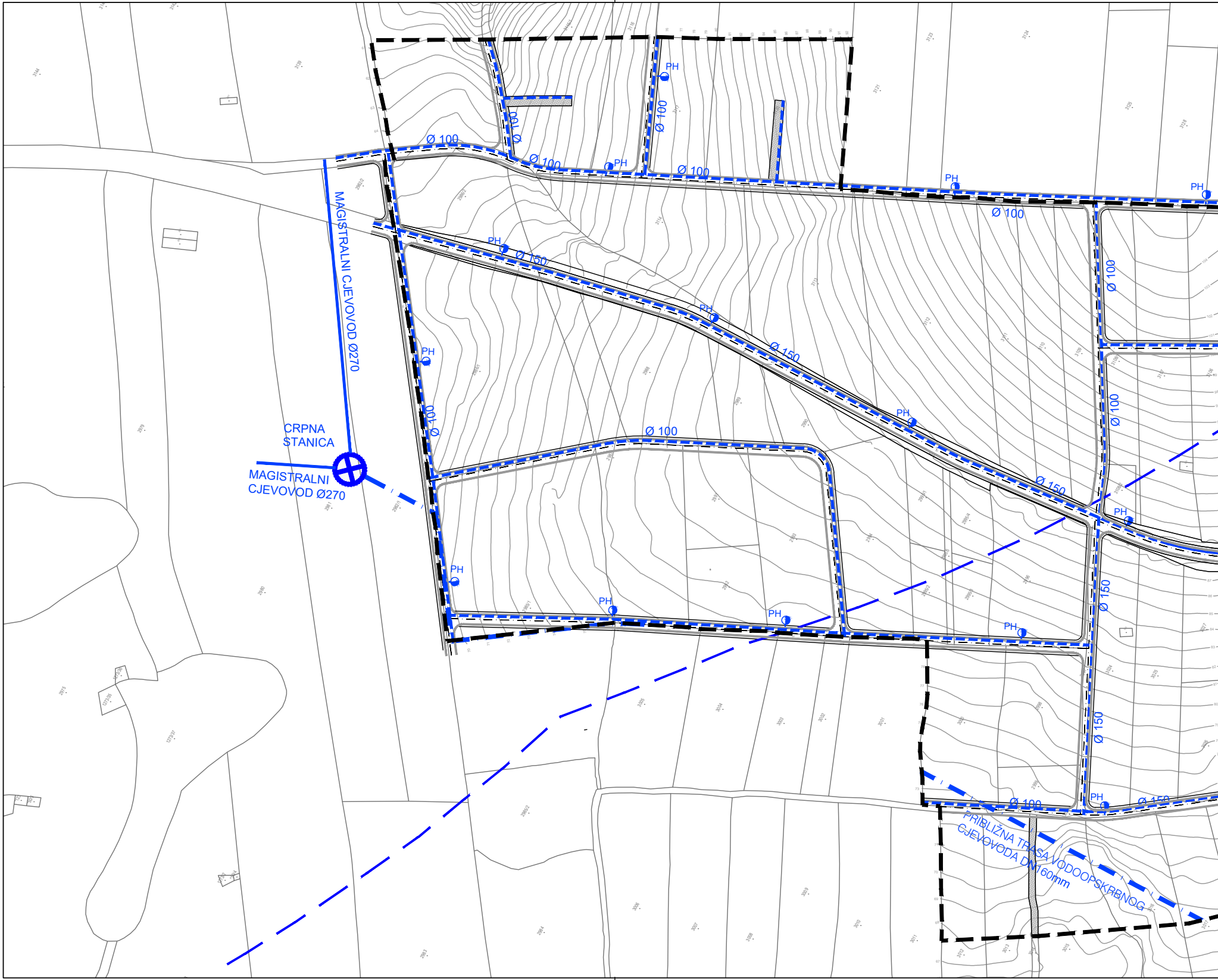
MAGISTRALNI CJEVOVOD Ø270
CRPNA STANICA
MAGISTRALNI CJEVOVOD Ø270
Ø 100
Ø 100
Ø 100
Ø 100
Ø 100
Ø 100
Ø 100
Ø 100
Ø 100
Ø 100
Ø 100
Ø 150
Ø 150
Ø 150
Ø 150
Ø 150
Ø 150
PH
PRIBLIŽNA TRASA VODOOPSKRBNOG CJEVOVODA DN160mm

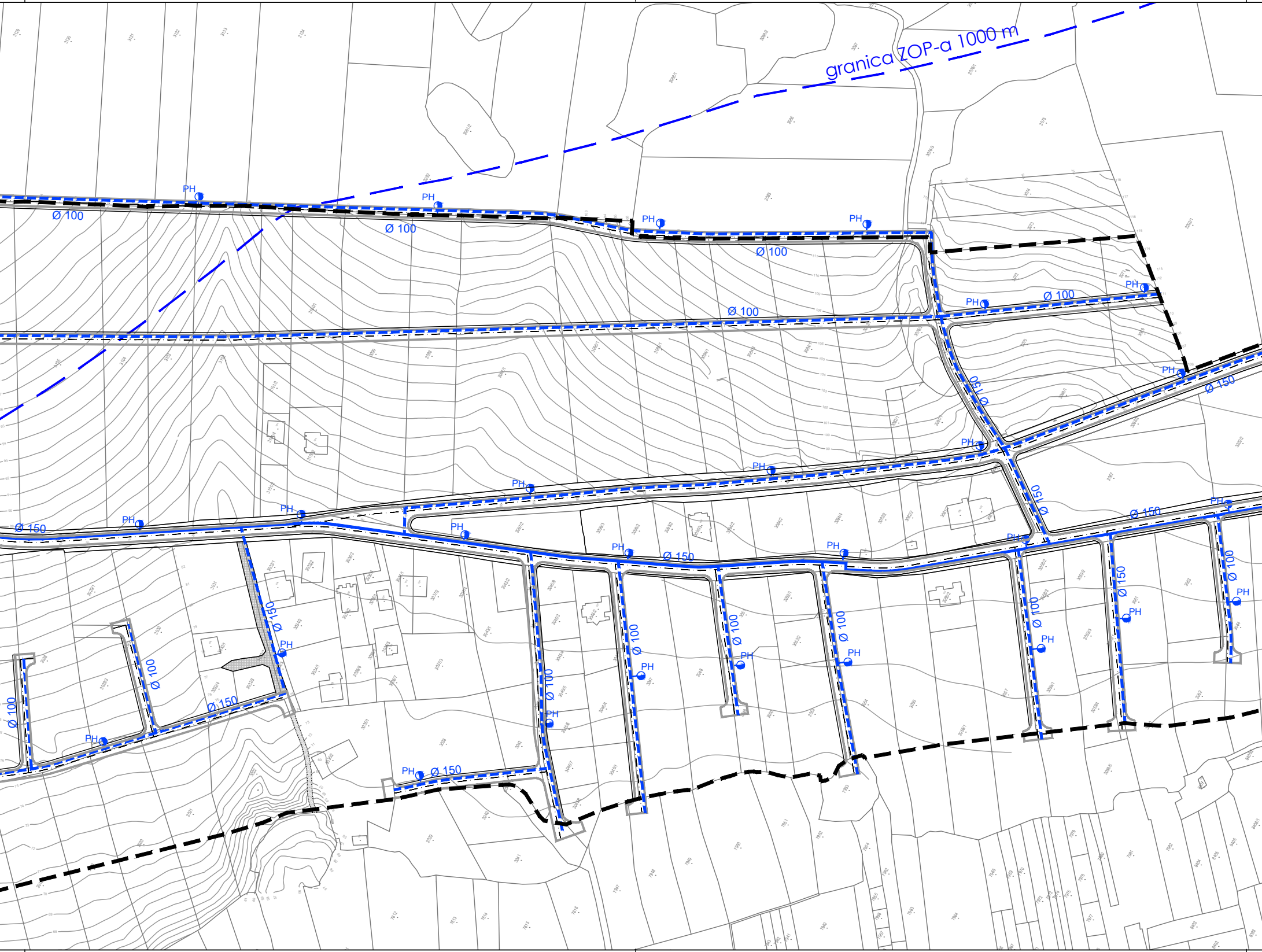
granica ZOP-a 1000 m
PH
Ø 100
Ø 100
PH
PH
PH
Ø 100
PH
Ø 100
PH
Ø 100
Ø 100
PH
Ø 150
PH
Ø 150
PH
PH
PH
PH
PH
Ø 150
PH
PH
Ø 150
PH
PH
PH
Ø 150
PH
PH
Ø 150
Ø 150
Ø 100
PH
Ø 150
Ø 100
PH
Ø 100
PH
Ø 100
PH
Ø 100
PH
Ø 100
PH
Ø 150
PH
Ø 100
PH
Ø 100
PH
Ø 150
PH
Ø 150

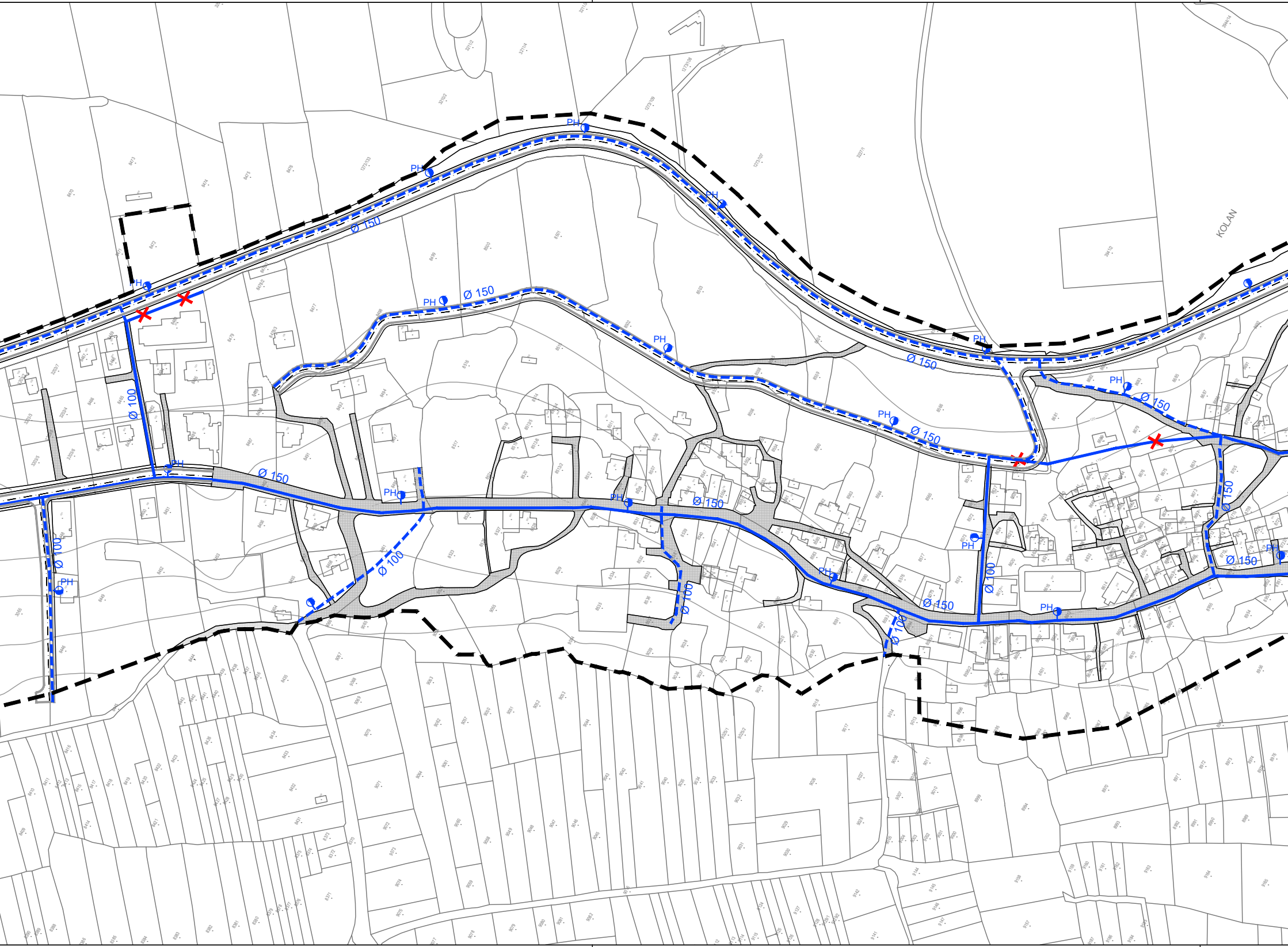
PH
Ø 150
PH
PH
KOLAN
PH
Ø 150
PH
PH
Ø 150
PH
Ø 100
PH
Ø 150
PH
Ø 150
PH
Ø 150
PH
Ø 150
PH
Ø 150
Ø 100
PH
Ø 100
PH
Ø 100
Ø 100
PH
PH
Ø 150
PH
Ø 150
Ø 100
PH
Ø 150
PH
Ø 150

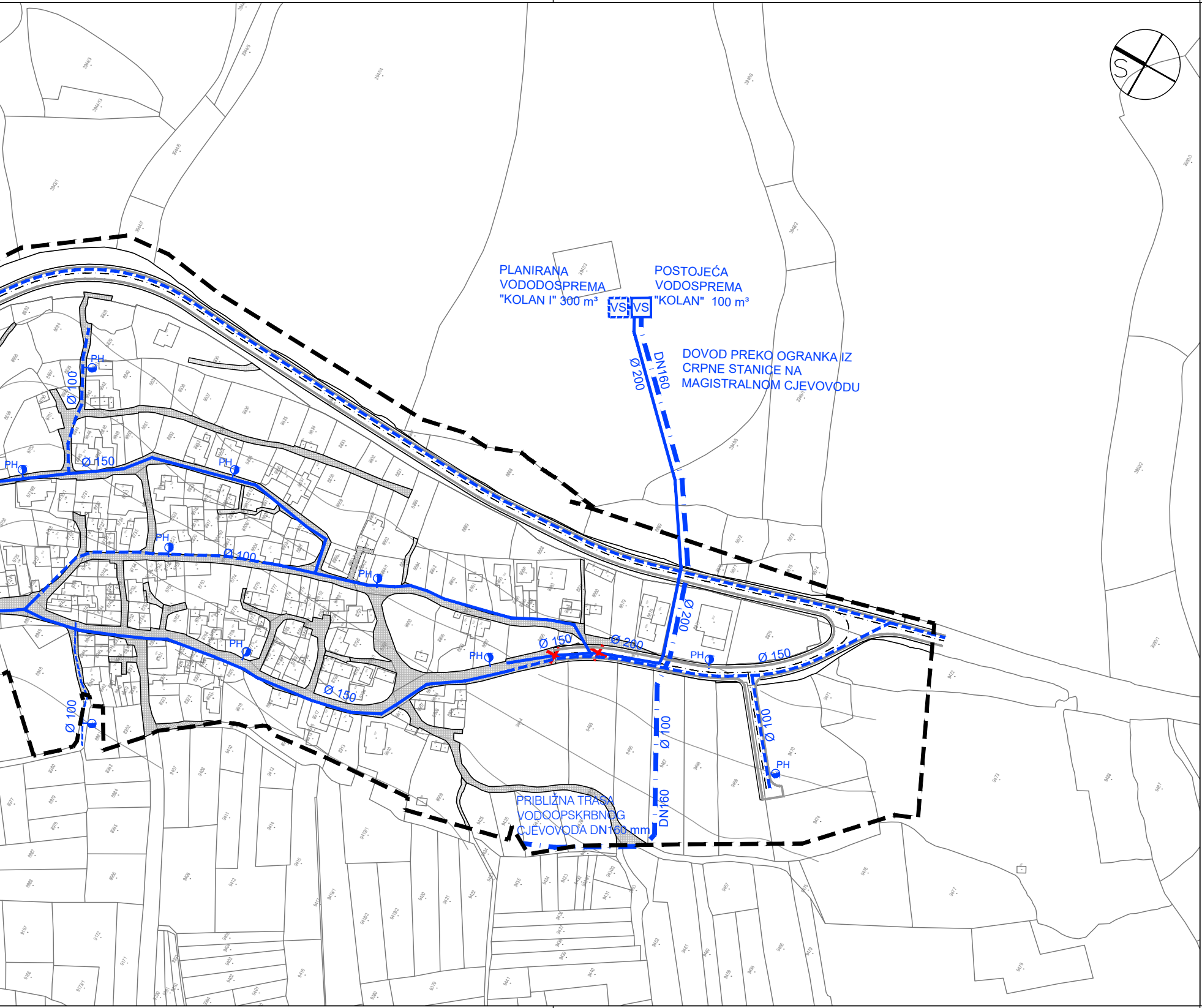
S
PLANIRANA
VODODOSPREMA
"KOLAN I" 300 m³
VS
VS
POSTOJEĆA
VODOSPREMA
"KOLAN" 100 m³
DOVOD PREKO OGRANKA IZ
CRPNE STANICE NA
MAGISTRALNOM CJEVOVODU
Ø 200
DN160
Ø 100
PH
Ø 150
PH
PH
PH
Ø 100
PH
Ø 150
Ø 200
PH
Ø 150
PH
Ø 150
Ø 200
PH
PH
Ø 150
Ø 100
Ø 100
Ø 100
PH
DN160
PRIBLIŽNA TRASA
VODOOPSKRBNOG
CJEVOVODA DN160 mm

GRANICE

▬ ▬ ▬ OBUHVAT UPU-a

ZAŠTIĆENI OBALNI POJAS

— — GRANICA ZOP-A 1000 m

ULICE I PROMETNA MREŽA

═ PROMETNICE

▨ KOLNO-PJEŠAČKE POVRŠINE

▨ PJEŠAČKE POVRŠINE

VODNOGOSPODARSKI SUSTAV

VODOOPSKRBA

— VODOVOD

- - - - PLANIRANI VODOVOD

—✕— UKIDANJE VODOVODA

▬ ╷ ▬ TLAČNI CJEVOVOD (VODOVOD VIŠE RAZINE)

◐ NADZEMNI HIDRANT

VS POSTOJEĆA VODOSPREMA

VS PLANIRANA VODOSPREMA

⊗ POSTOJEĆA CRPNA STANICA

IZMJENE I DOPUNE URBANISTIČKOG PLANA UREĐENJA **NASELJA KOLAN**

2. PROMETNA, ULIČNA I KOMUNALNA INFRASTRUKTURNA MREŽA

(nacrt prijedloga plana)

Županija: ZADARSKA
Općina: Kolan

Naziv prostornog plana: IZMJENE I DOPUNE URBANISTIČKOG PLANA UREĐENJA NASELJA KOLAN

Naziv kartografskog prikaza: VODNOGOSPODARSKI SUSTAV - VODOVOD

Broj kartografskog prikaza: 2.3.
Mjerilo kartografskog prikaza: 1 : 2000

Odluka o izradi prostornog plana:
Službeni glasnik Općine Kolan (18/2020)

Odluka općinskog vijeća o donošenju plana:

Objava javne rasprave:

Javni uvid održan:

Pečat tijela odgovornog za provođenje javne rasprave:
M.P.

Odgovorna osoba za provođenje javne rasprave:
....
Šime Gligora

Pravna osoba koja je izradila plan: zona kvadrat d.o.o., Prilaz zagrebačkoj cesti 5, Zagreb

Pečat pravne osobe koja je izradila plan:
M.P.

....
Direktorica : Željka Kajfeš, dipl.ing.arh.

Stručni tim u izradi plana:

Željka Kajfeš, dipl.ing.arh.- ovlaštena arhitektica urbanistica
Andreja Pranić Pažin, dipl.ing.arh.- ovlaštena arhitektica urbanistica
Branka Mamula, mag.ing.arch.
Gabrijela Matić, dipl.ing.grad.

Odgovorni voditelj izrade plana : Željka Kajfeš, ovlaštena arhitektica urbanistica

Pečat općinskog vijeća:
M.P.

Predsjednik općinskog vijeća:
....
Ante Zubović

Istovjetnost prostornog plana s izvornikom ovjerava:
....

Pečat nadležnog upravnog tijela:
M.P.