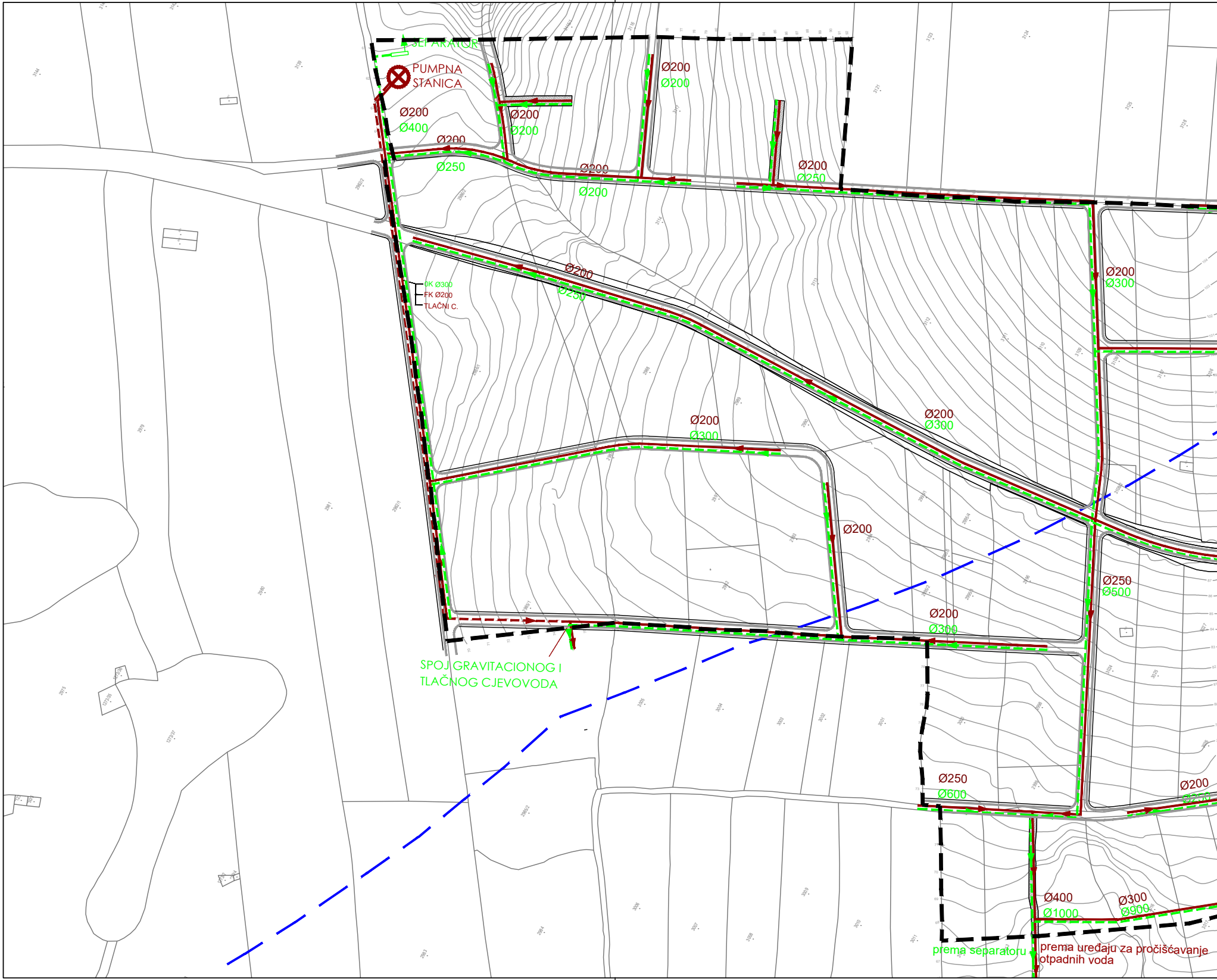
SEPARATOR
PUMPNA STANICA
Ø200
Ø400
Ø200
Ø200
Ø200
Ø250
Ø200
Ø200
Ø200
Ø200
Ø200
Ø250
Ø200
Ø250
0K Ø300
FK Ø200
TLAČNI C.
Ø200
Ø300
Ø200
Ø300
Ø200
Ø300
Ø200
Ø250
Ø500
Ø200
Ø300
SPOJ GRAVITACIONOG I
TLAČNOG CJEVOVODA
Ø250
Ø600
Ø200
Ø400
Ø1000
Ø300
Ø900
prema separatoru
prema uređaju za pročišćavanje
otpadnih voda

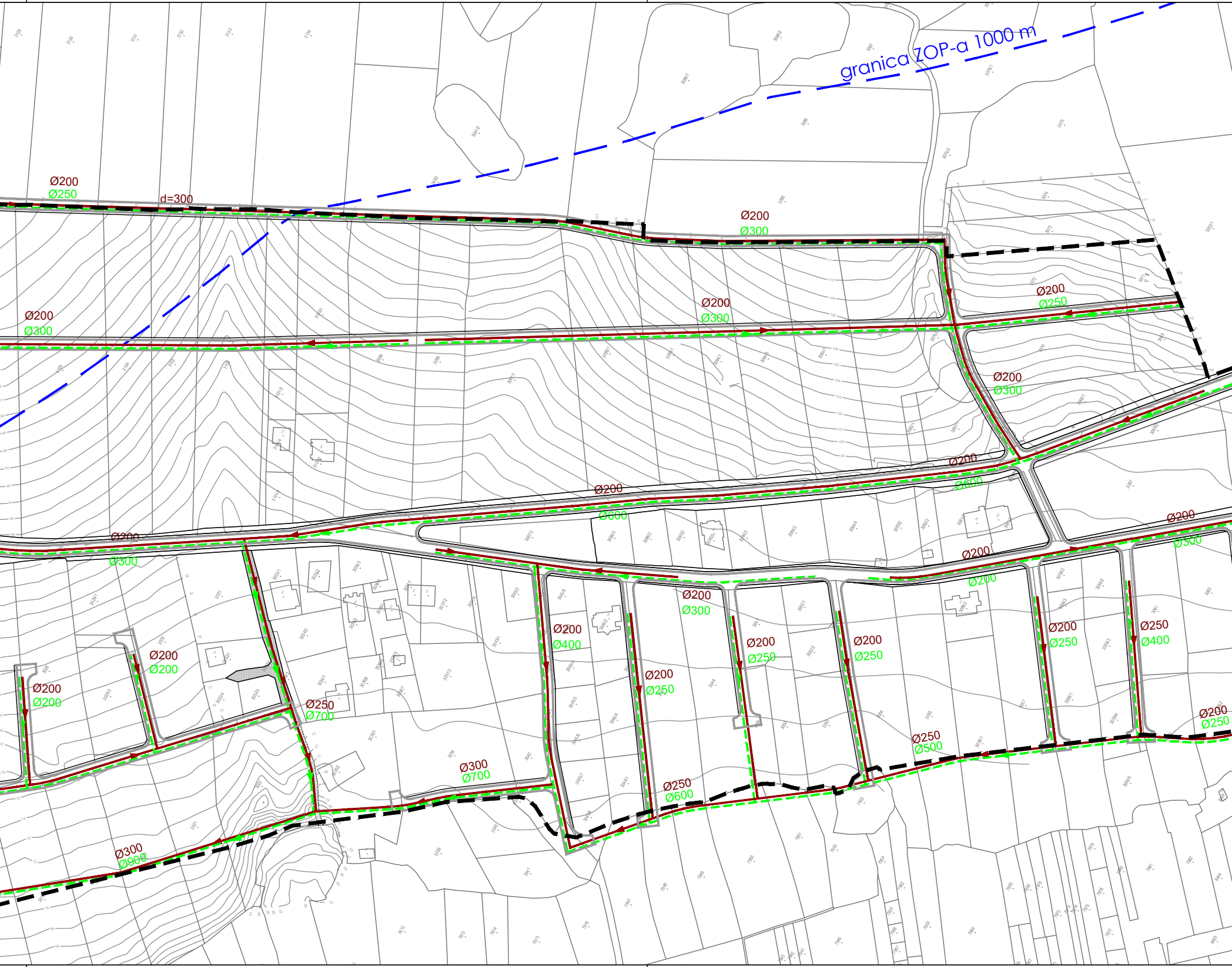
granica ZOP-a 1000 m
Ø200
Ø250
d=300
Ø200
Ø300
Ø200
Ø300
Ø200
Ø300
Ø200
Ø250
Ø200
Ø300
Ø200
Ø600
Ø200
Ø600
Ø200
Ø300
Ø200
Ø300
Ø200
Ø200
Ø200
Ø200
Ø200
Ø300
Ø200
Ø400
Ø200
Ø250
Ø200
Ø250
Ø200
Ø250
Ø200
Ø250
Ø250
Ø400
Ø200
Ø250
Ø200
Ø200
Ø200
Ø200
Ø250
Ø700
Ø300
Ø700
Ø250
Ø600
Ø250
Ø500
Ø300
Ø900

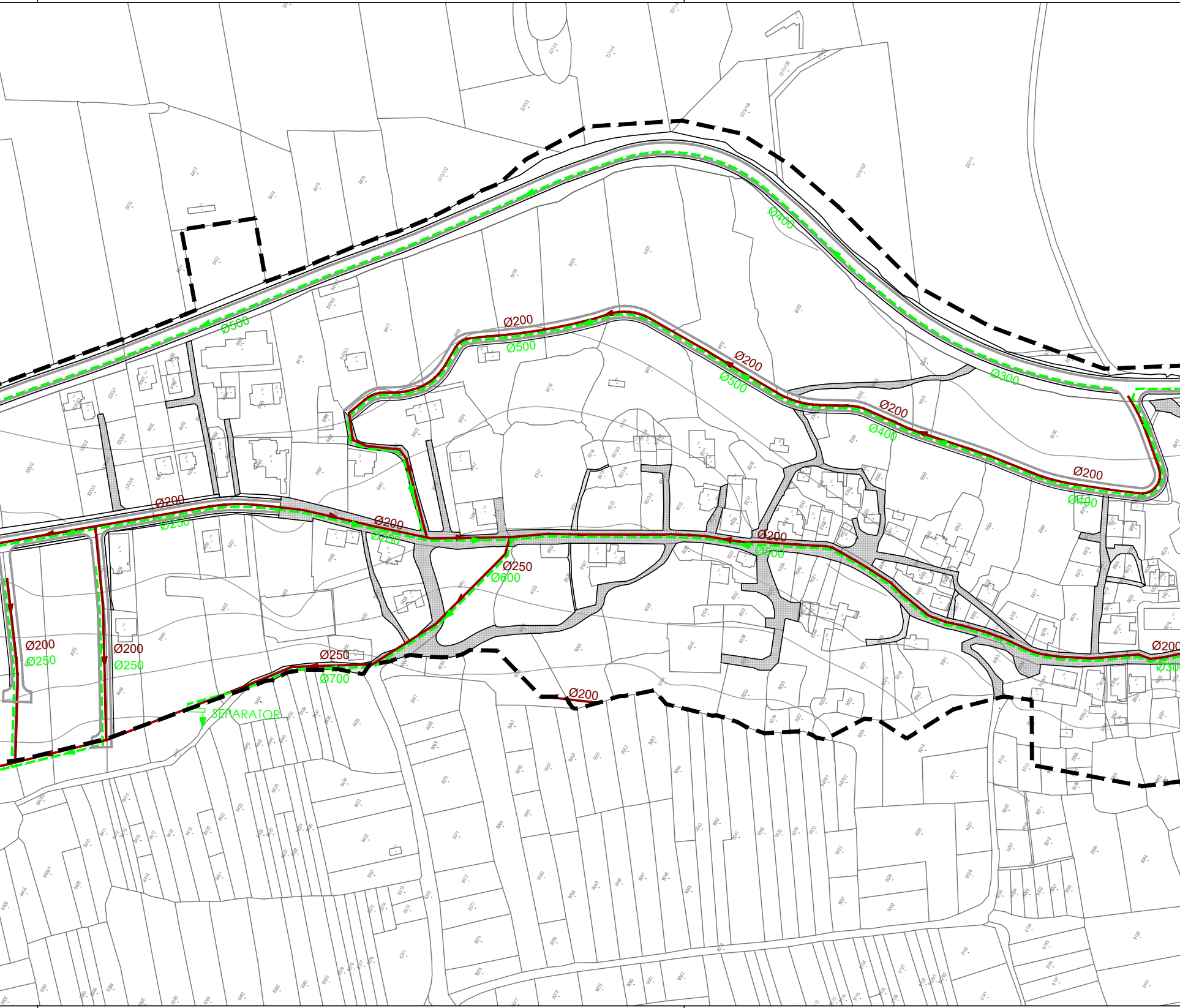
Ø500
Ø400
Ø200
Ø500
Ø200
Ø500
Ø200
Ø400
Ø300
Ø200
Ø400
Ø200
Ø250
Ø200
Ø250
Ø200
Ø600
Ø250
Ø600
Ø200
Ø250
Ø200
Ø250
Ø250
Ø700
SEPARATOR
Ø200
Ø200
Ø300

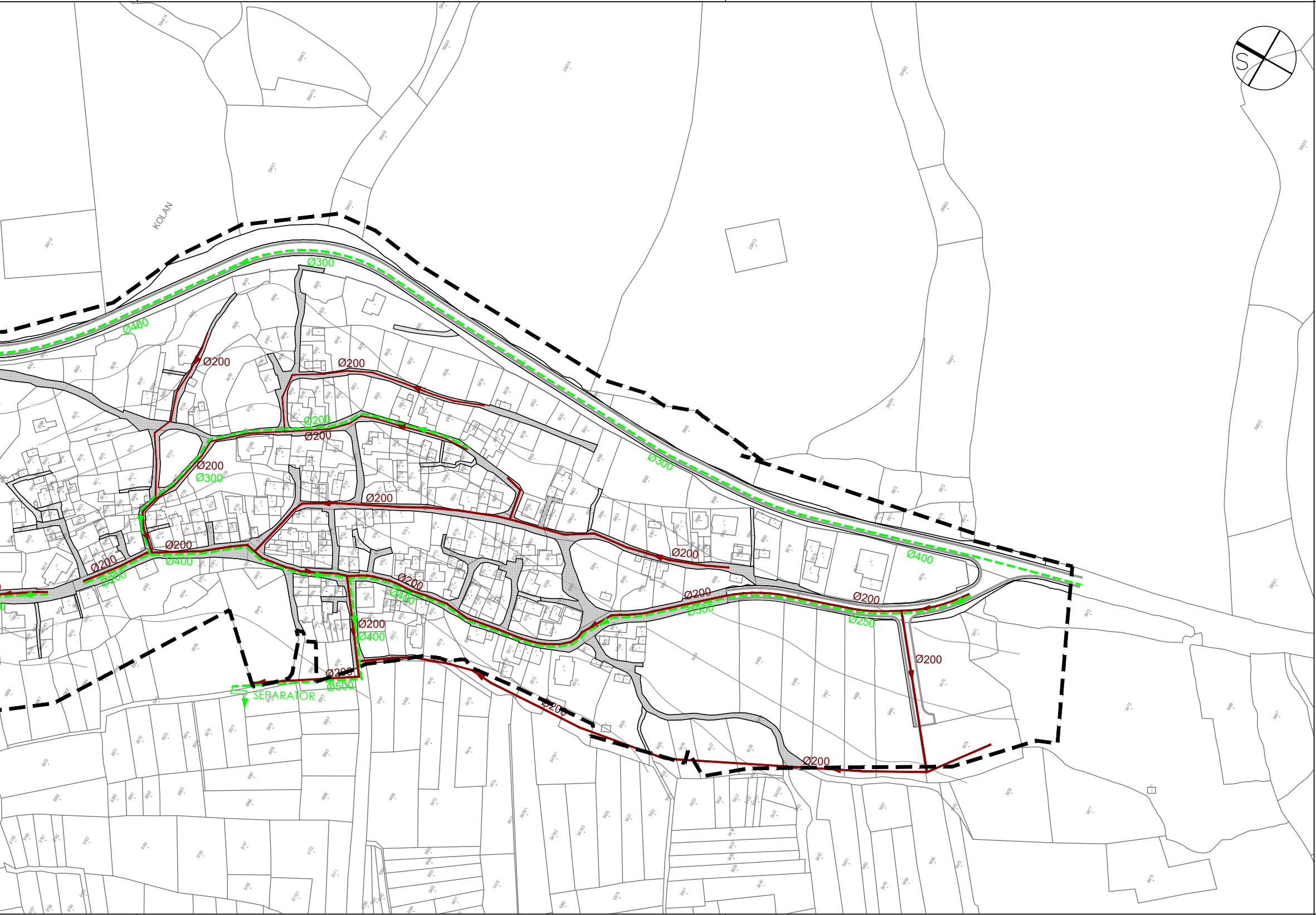
S
KOLAN
Ø300
Ø400
Ø200
Ø200
Ø200
Ø200
Ø200
Ø300
Ø200
Ø300
Ø300
Ø200
Ø400
Ø200
Ø400
Ø200
Ø200
Ø400
Ø200
Ø400
Ø200
Ø500
SEPARATOR
Ø200
Ø500
Ø200
Ø400
Ø200
Ø250
Ø200
Ø200
Ø200

GRANICE

▬ ▬ ▬ OBUHVAT UPU-a

ZAŠTIĆENI OBALNI POJAS

– – GRANICA ZOP-A 1000 m

ULICE I PROMETNA MREŽA

═ PROMETNICE

▨ KOLNO-PJEŠAČKE POVRŠINE

▨ PJEŠAČKE POVRŠINE

ODVODNJA OTPADNIH VODA

Ø 250 FEKALNA KANALIZACIJA - planirana

- - - - TLAČNI CJEVOVOD

Ø 400 OBORINSKA KANALIZACIJA - planirana

⊗ PLANIRANA CRPNA STANICA

↑ PLANIRANI SEPARATOR ULJA

IZMJENE I DOPUNE URBANISTIČKOG PLANA UREĐENJA
NASELJA KOLAN

2. PROMETNA, ULIČNA I KOMUNALNA INFRASTRUKTURNA MREŽA

(nacrt prijedloga plana)

Županija: Općina:	ZADARSKA Kolan
Naziv prostornog plana:	IZMJENE I DOPUNE URBANISTIČKOG PLANA UREĐENJA NASELJA KOLAN
Naziv kartografskog prikaza:	VODNOGOSPODARSKI SUSTAV - ODVODNJA
Broj kartografskog prikaza 2.4.	Mjerilo kartografskog prikaza 1 : 2000
Odluka o izradi prostornog plana: Službeni glasnik Općine Kolan (18/2020)	Odluka općinskog vijeća o donošenju plana:
Objava javne rasprave:	Javni uvid održan:
Pečat tijela odgovornog za provođenje javne rasprave: M.P.	Odgovorna osoba za provođenje javne rasprave: .... Šime Gligora
Pravna osoba koja je izradila plan:	zona kvadrat d.o.o., Prilaz zagrebačkoj cesti 5, Zagreb
Pečat pravne osobe koja je izradila plan: M.P.	.... Direktorica : Željka Kajfeš, dipl.ing.arh.
Stručni tim u izradi plana: Željka Kajfeš, dipl.ing.arh.- ovlaštena arhitektica urbanistica Andreja Pranić Pažin, dipl.ing.arh.- ovlaštena arhitektica urbanistica Branka Mamula, mag.ing.arch. Gabrijela Matić, dipl.ing.grad.	
Odgovorni voditelj izrade plana :	Željka Kajfeš, ovlaštena arhitektica urbanistica
Pečat općinskog vijeća: M.P.	Predsjednik općinskog vijeća: .... Ante Zubović
Istovjetnost prostornog plana s izvornikom ovjerava:	Pečat nadležnog upravnog tijela: M.P.