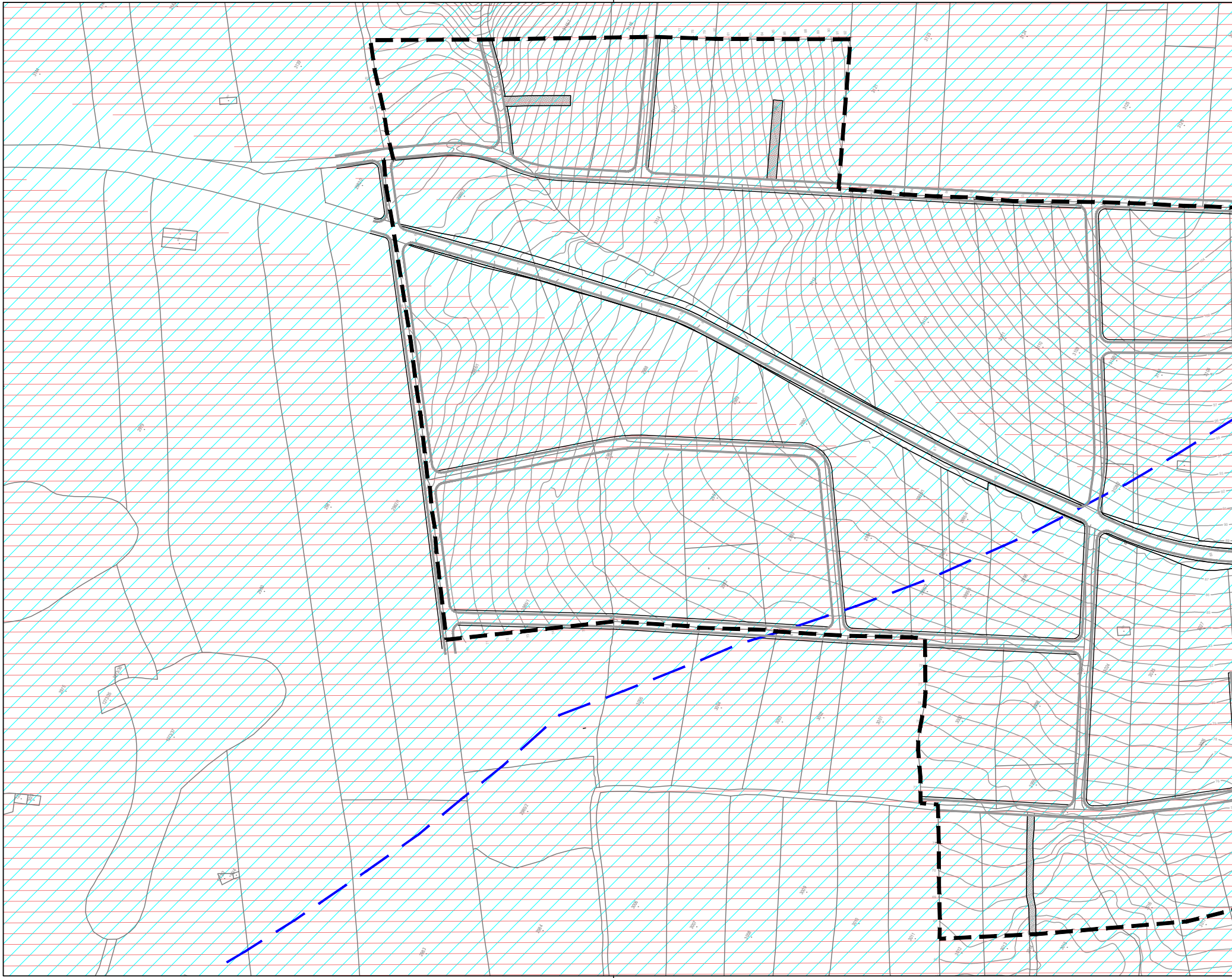

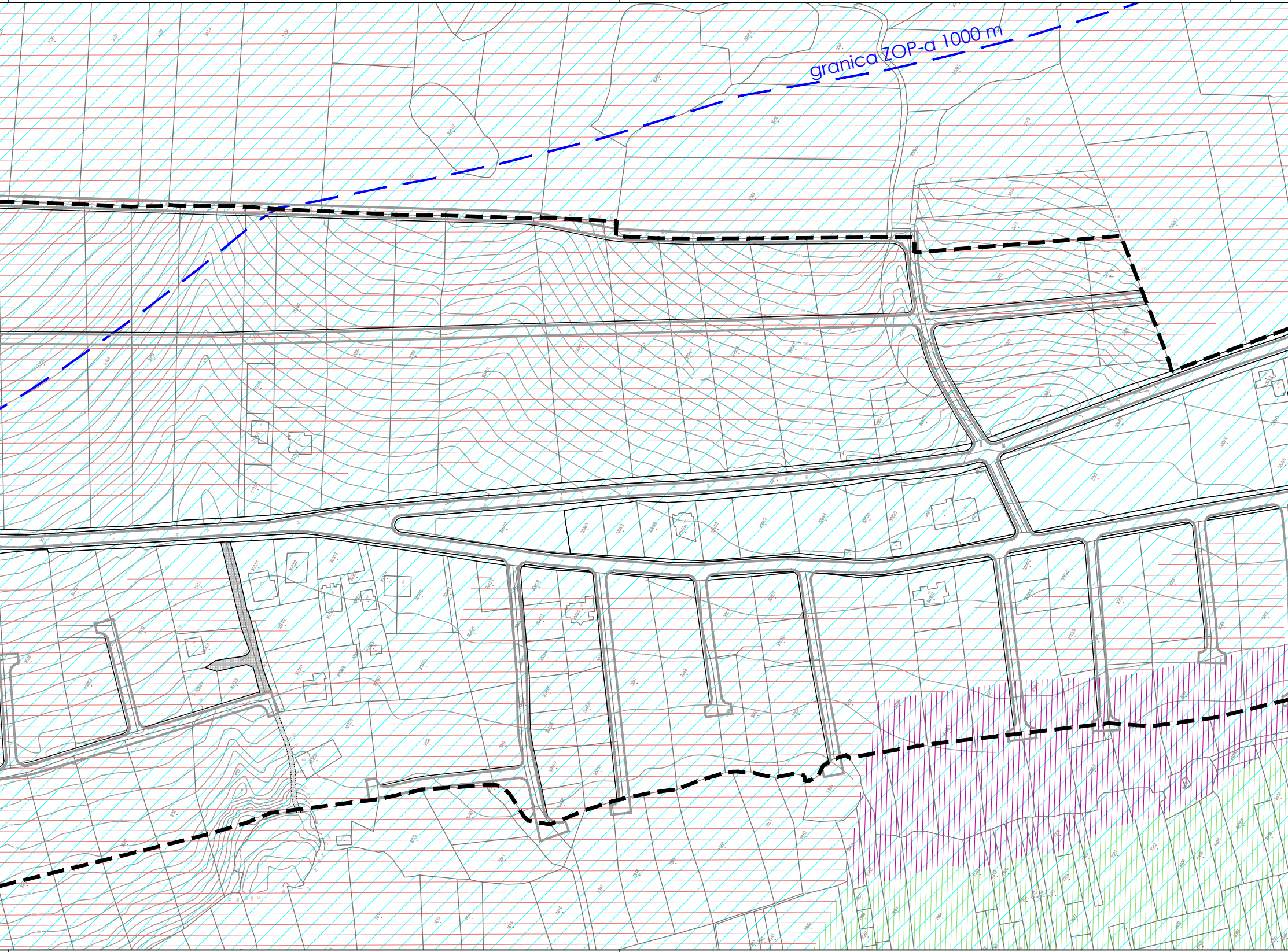

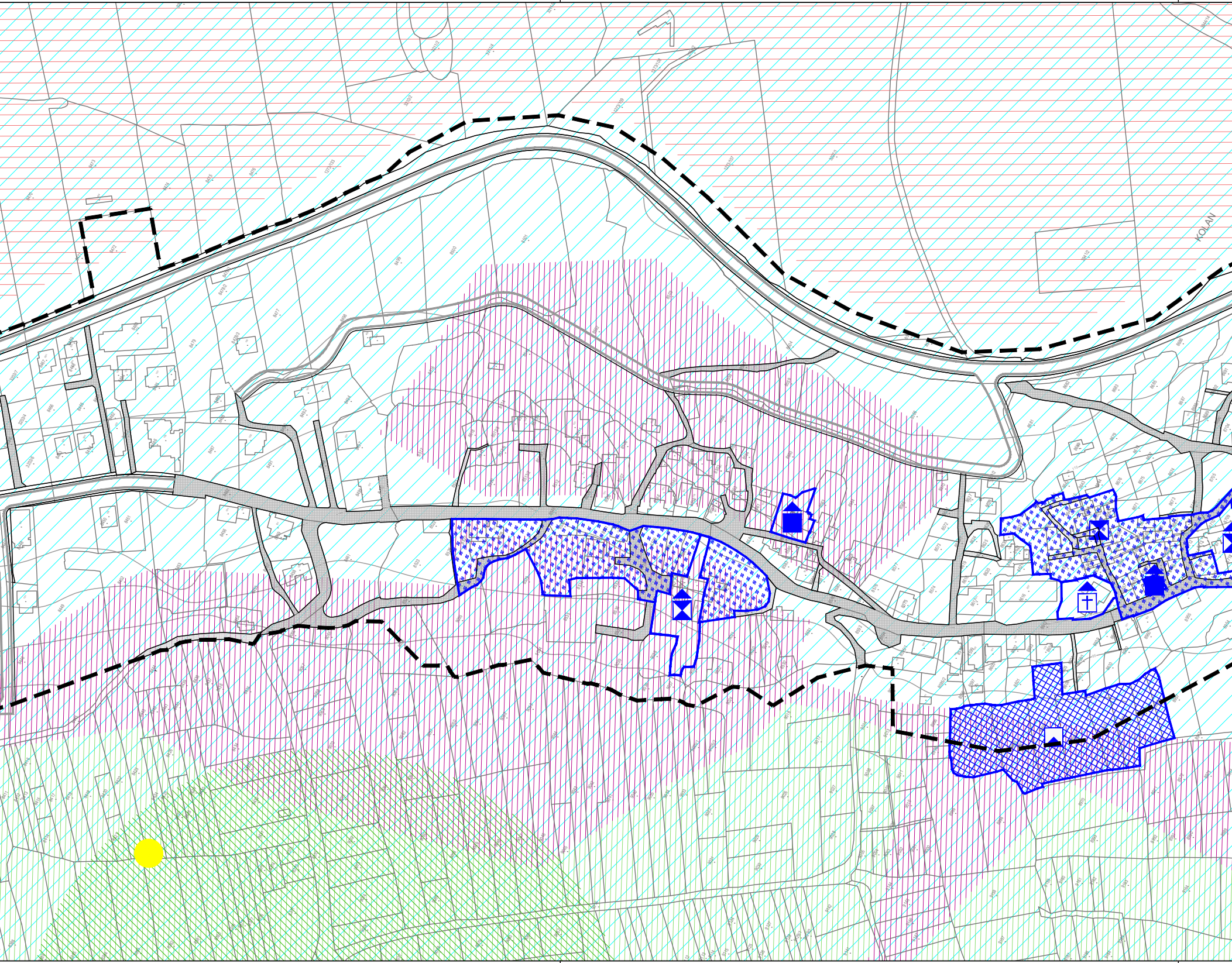

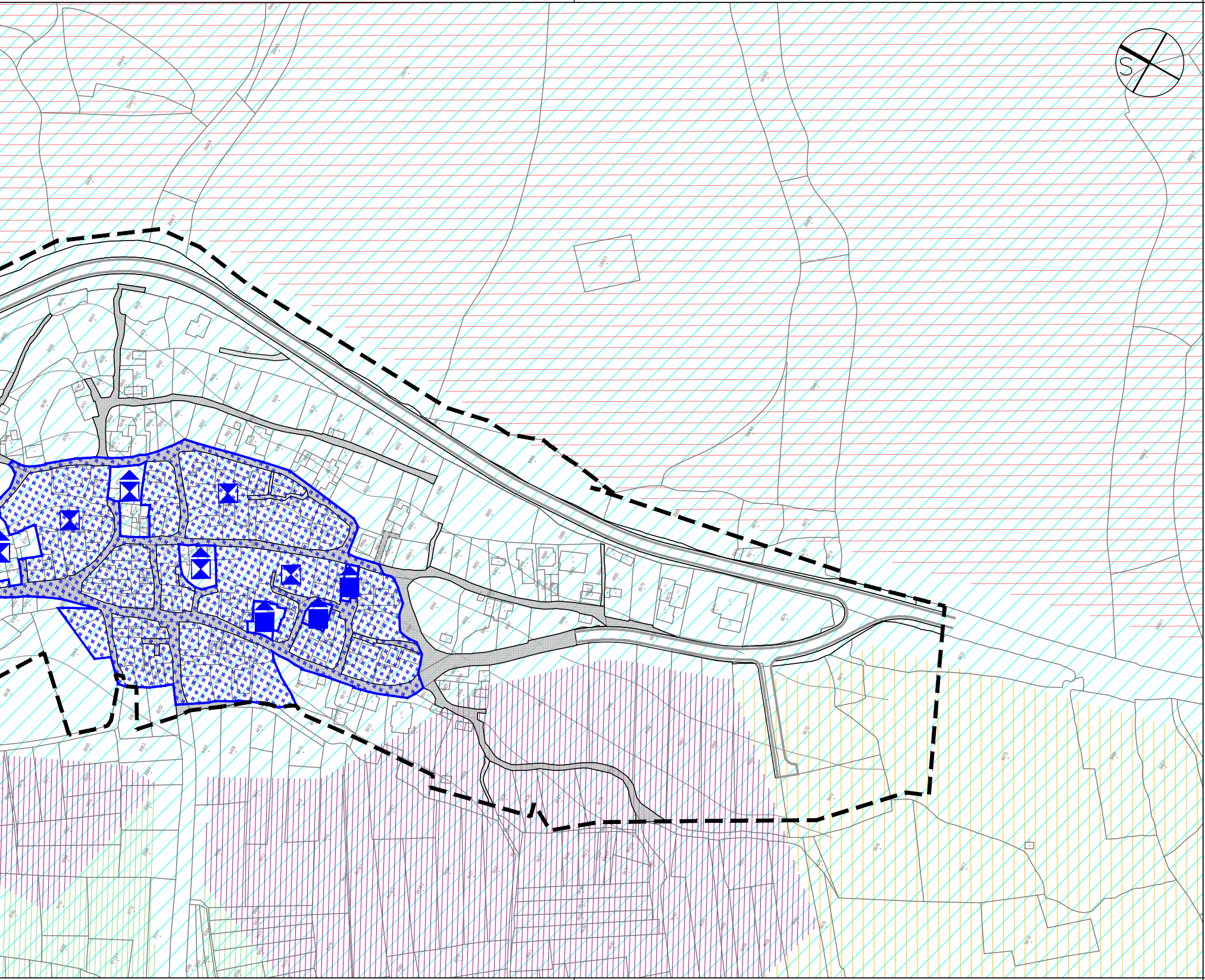

GRANICE

▬ ▬ ▬ OBUHVAT UPU-a

ZAŠTIĆENI OBALNI POJAS

— — GRANICA ZOP-A 1000 m

ULICE I PROMETNA MREŽA

═ PROMETNICE

▒ KOLNO-PJEŠAČKE POVRŠINE

░ PJEŠAČKE POVRŠINE

UVJETI KORIŠTENJA

POVIJESNA GRADITELJSKA CJELINA

▨ RURALNA POVIJESNA JEZGRA

POVIJESNI SKLOP I GRAĐEVINA

☐ CIVILNA GRAĐEVINA

☒ GRADITELJSKI SKOLOP

✝ SAKRALNA GRAĐEVINA

ARHEOLOŠKA BAŠTINA

▩ ARHEOLOŠKI KOPNENI LOKALITET

NACIONALNA EKOLOŠKA BAŠTINA

▧ VAŽNO PODRUČJE ZA DIVLJE SVOJTE I STANIŠTE TIPOVE HR2000826 Pag - Kolan

▨ MEĐUNARODNO VAŽNO PODRUČJE ZA PTICE

TIPOVI STANIŠTA PREMA NACIONALNOJ KLASIFIKACIJI STANIŠTA

▥ MOZAICI KULTIVIRANIH POVRŠINA U AKTIVNIM SEOSKIM PODRUČJIMA

▥ VINOGRADI

▥ BUŠICI - submediteranski i epimediteranski suhi travnjaci

▤ PRIMORSKE, TERMOFILNE ŠUME I ŠIKARE MEDUNACA

● ZAJEDNICA VALJKASTOG TANKOREPIĆA I PRIMORSKE PIRIKE

IZMJENE I DOPUNE URBANISTIČKOG PLANA UREĐENJA
NASELJA KOLAN

3. UVJETI KORIŠTENJA, UREĐENJA I ZAŠTITE POVRŠINA

(nacrt prijedloga plana)

Županija: ZADARSKA Općina: Kolan	
Naziv prostornog plana: IZMJENE I DOPUNE URBANISTIČKOG PLANA UREĐENJA NASELJA KOLAN	
Naziv kartografskog prikaza: UVJETI KORIŠTENJA	
Broj kartografskog prikaza 3.1.	Mjerilo kartografskog prikaza 1 : 2000
Odluka o izradi prostornog plana: Službeni glasnik Općine Kolan (18/2020)	Odluka općinskog vijeća o donošenju plana:
Objava javne rasprave:	Javni uvid održan:
Pečat tijela odgovornog za provođenje javne rasprave: M.P.	Odgovorna osoba za provođenje javne rasprave: .... Šime Gligora
Pravna osoba koja je izradila plan:	zona kvadrat d.o.o., Prilaz zagrebačkoj cesti 5, Zagreb
Pečat pravne osobe koja je izradila plan: M.P.	.... Direktorica : Željka Kajfeš, dipl.ing.arh.
Stručni tim u izradi plana: Željka Kajfeš, dipl.ing.arh.- ovlaštena arhitektica urbanistica Andreja Pranić Pažin, dipl.ing.arh.- ovlaštena arhitektica urbanistica Branka Mamula, mag.ing.arch. Gabrijela Matić, dipl.ing.grad.	
Odgovorni voditelj izrade plana :	Željka Kajfeš, ovlaštena arhitektica urbanistica
Pečat općinskog vijeća: M.P.	Predsjednik općinskog vijeća: .... Ante Zubović
Istovjetnost prostornog plana s izvornikom ovjerava:	Pečat nadležnog upravnog tijela: M.P.