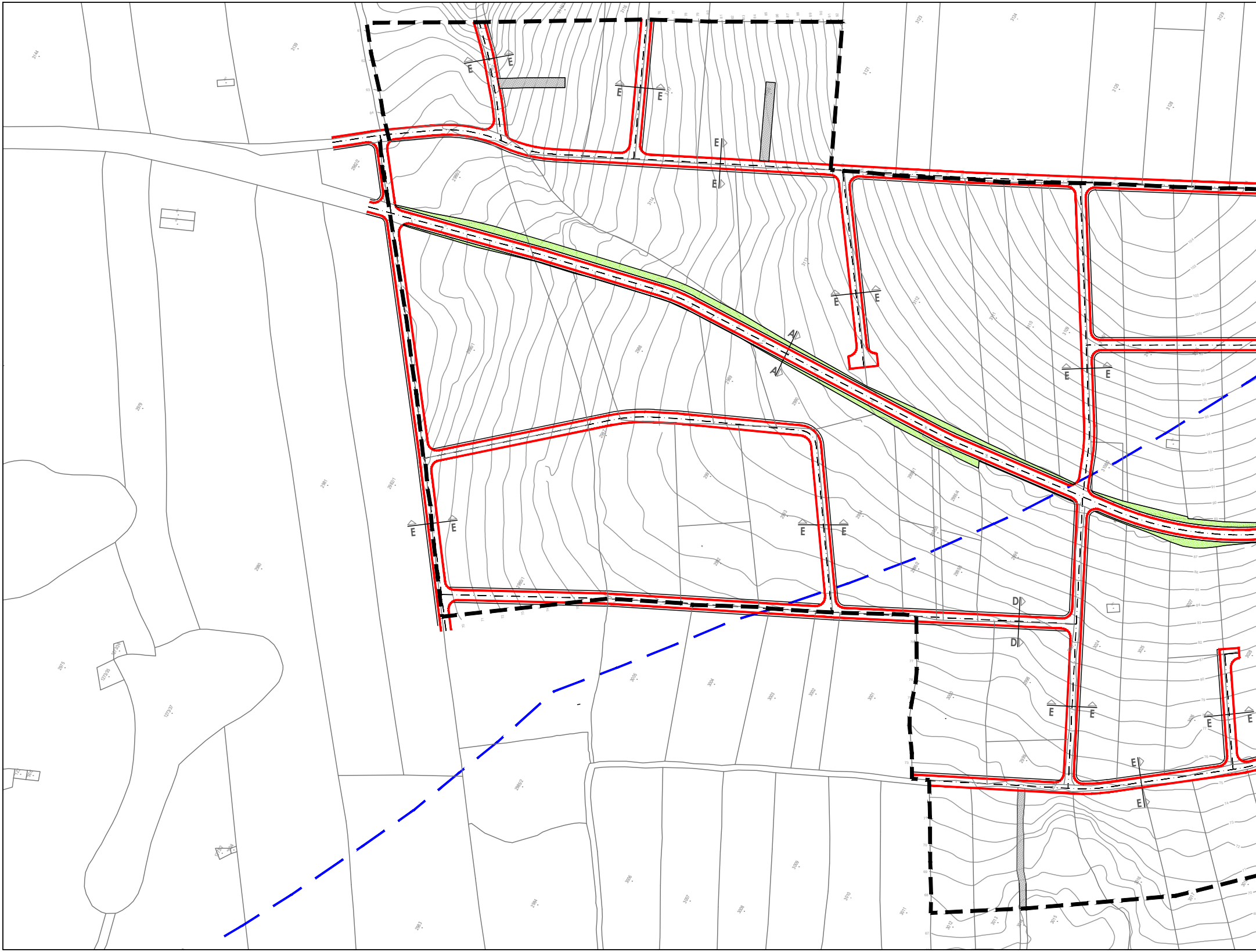

E
E
E
E
E
E
A
A
D
D
3144
3139
3123
3124
3129
3121
3125
3128
3114
3113
3112
3111
3110
3109
2979
2981
2980
2975
2988
2989
2990
3005
3004
3003
3002
3001
3006
3007
3008
3009
3010
3011
2984
2983

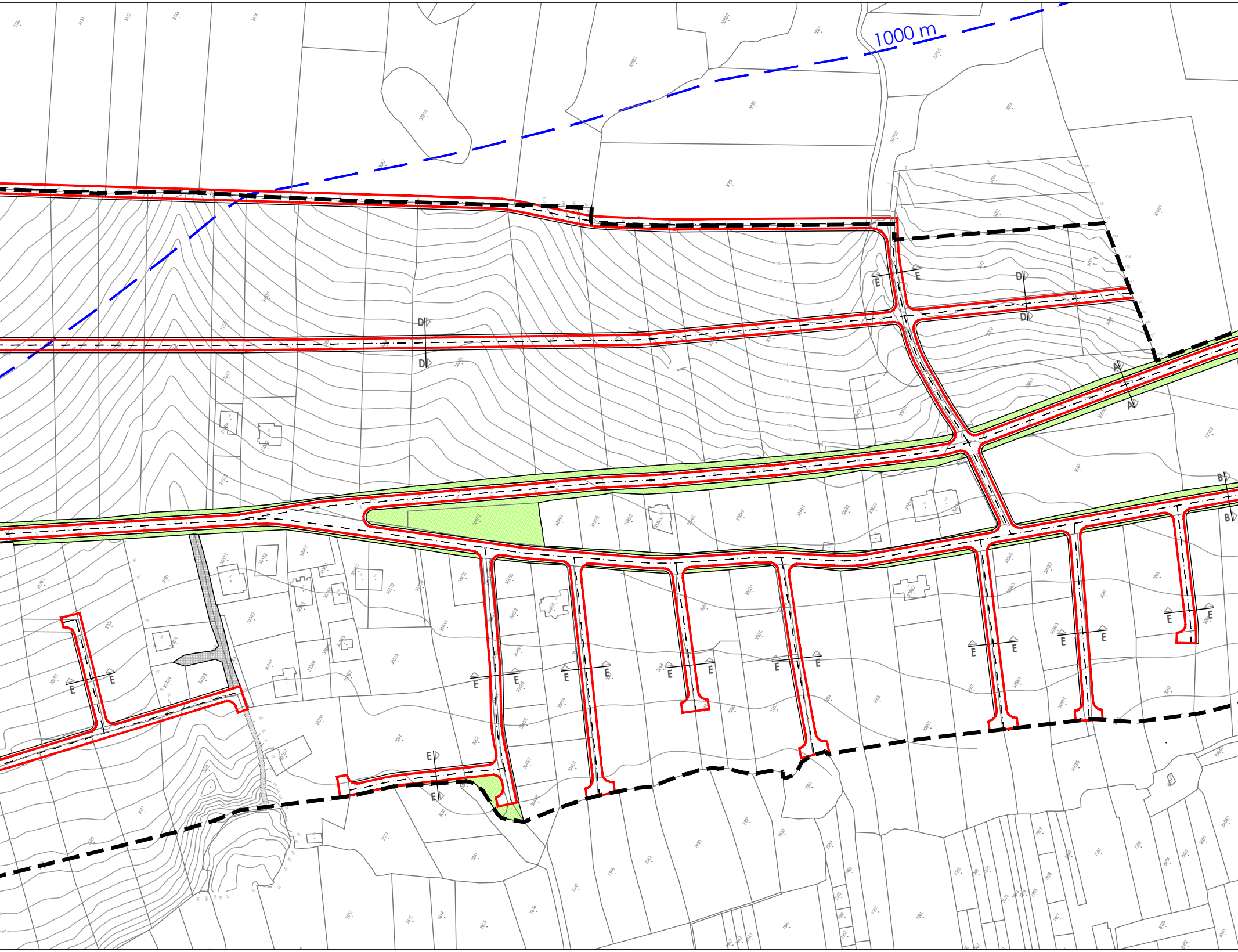
1000 m
D
D
D
D
E
E
A
A
B
B
E
E
E
E
E
E
E
E
E
E
E
E
E
E
E
E
E
E
E
E
E
E

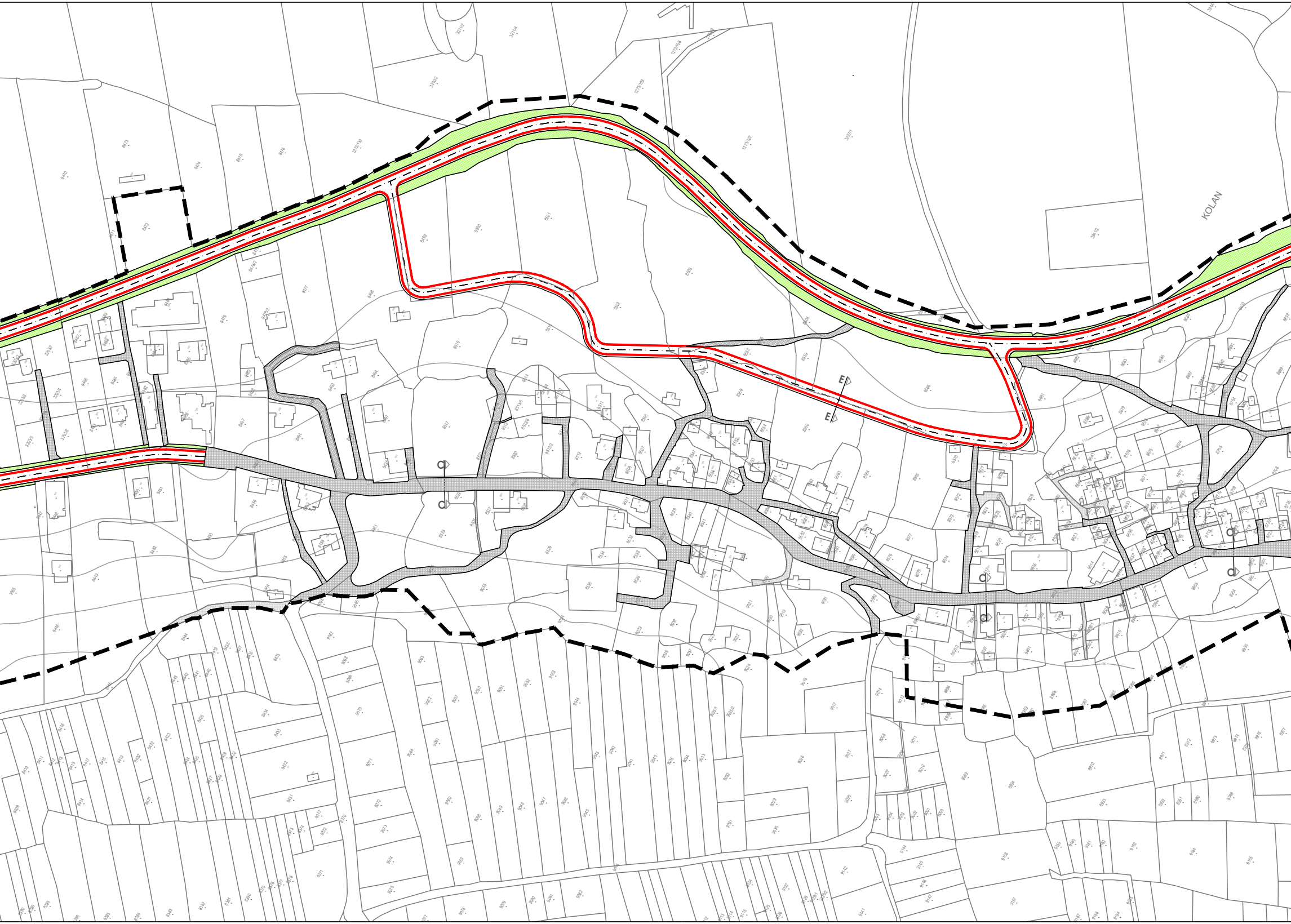
KOLAN
E
E
d
d
d
d
d
d

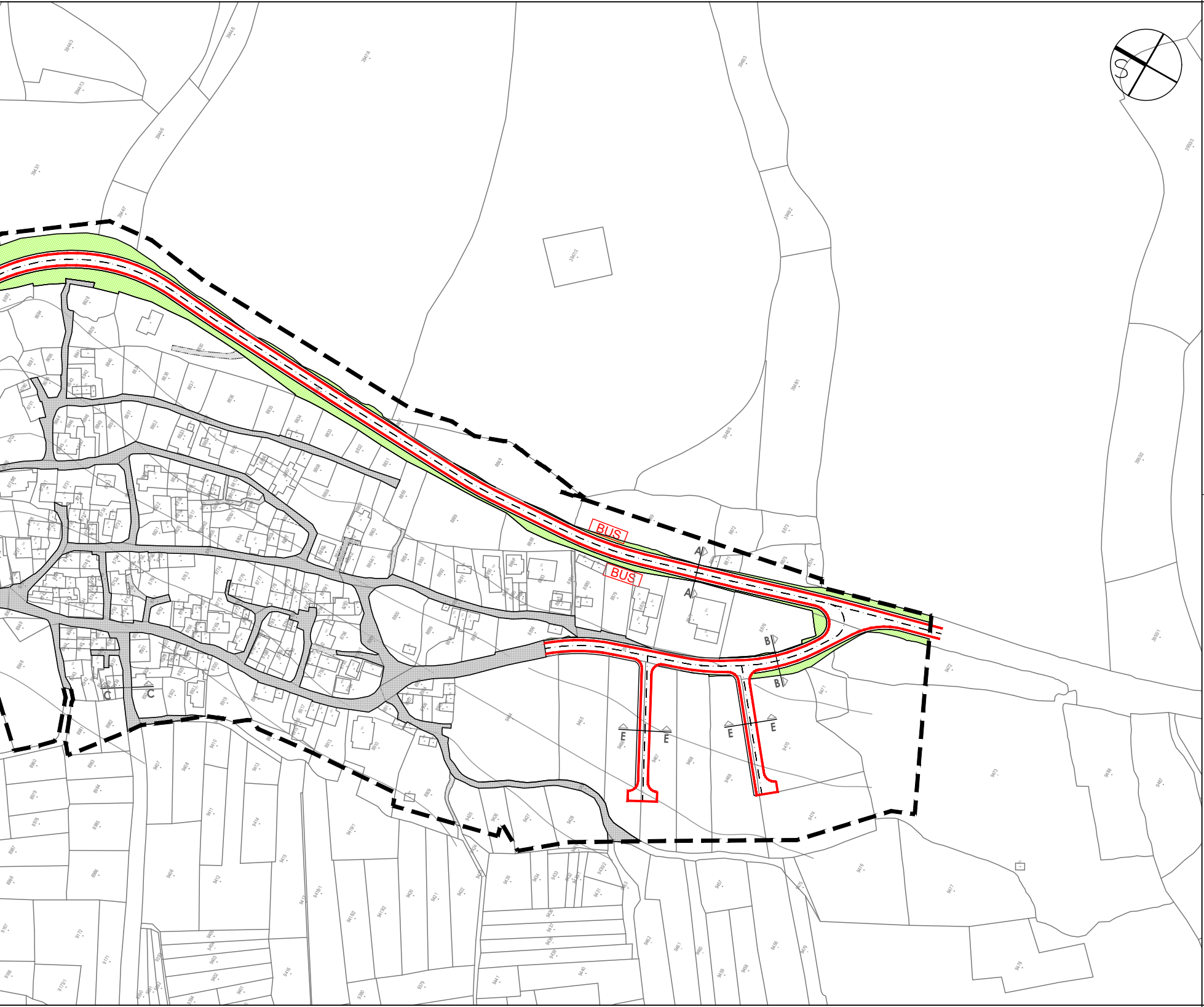
S
BUS
BUS
A
A
B
B
C
C
E
E
E
E

GRANICE

▬ ▬ ▬	OBUHVAT UPU-a

ZAŠTIĆENI OBALNI POJAS

— —	PROSTOR OGRANIČENJA 1000 m

ULICE I PROMETNA MREŽA

═	DVOSMJERNE PROMETNICE
▨	KOLNO-PJEŠAČKE POVRŠINE
▨	PJEŠAČKE POVRŠINE
A4	OZNAKA PRESJEKA CESTE
🟩	ZAŠTITNE ZELENE POVRŠINE
BUS	STAJALIŠTE AUTOBUSA

KARAKTERISTIČNI PRESJECI M 1 : 400

A - A Državna cesta D 106

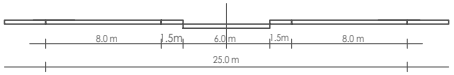
8.0 m
1.5m
6.0 m
1.5m
8.0 m
25.0 m

B - B Lokalna cesta L 63002 - Glavna mjesna ulica (rekonstrukcija)

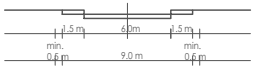
1.5 m
6.0m
1.5 m
min. 0.6 m
9.0 m
min. 0.6 m

C - C Kolno - pješačke površine (Lokalna cesta L 63002 i L 63003 - postojeće)



D - D Nerazvrstane ceste - Sabirne ulice

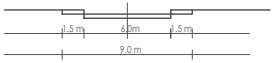
1.5 m
6.0m
1.5 m
9.0 m

E - E Nerazvrstane ceste - stambene ulice


1.5 m
5.5 - 6.0m
7.0 - 7.5 m

IZMJENE I DOPUNE URBANISTIČKOG PLANA UREĐENJA **NASELJA KOLAN**

2. PROMETNA, ULIČNA I KOMUNALNA INFRASTRUKTURNA MREŽA

Županija: ZADARSKA Općina: Kolan	
Naziv prostornog plana: IZMJENE I DOPUNE URBANISTIČKOG PLANA UREĐENJA NASELJA KOLAN	
Naziv kartografskog prikaza: PROMETNA I ULIČNA MREŽA	
Broj kartografskog prikaza 2.1.	Mjerilo kartografskog prikaza 1 : 2000
Odluka o izradi prostornog plana: Službeni glasnik Općine Kolan broj 18/2020 i 11/2022	Odluka općinskog vijeća o donošenju plana: Službeni glasnik Općine Kolan broj 15/2024
Objava javne rasprave: Zadarski list, 12. siječnja 2024. god., web stranica Općine Kolan, 12. siječnja 2024. god. i web stranica Ministarstva prostornog uređenja, graditeljstva i državne imovine, 11. siječnja 2024. god. Objava ponovne javne rasprave: Zadarski list, 21. ožujka 2024. god., web stranica Općine Kolan, 19. ožujka 2024. god. i web stranica Ministarstva prostornog uređenja, graditeljstva i državne imovine, 19. ožujka 2024. god.	Javni uvid održan: 16. siječnja 2024. god. - 30. siječnja 2024. god. Javni uvid održan: 22. ožujka 2024. god. - 29. ožujka 2024. god.
Pečat tijela odgovornog za provođenje javne rasprave: M.P.	Odgovorna osoba za provođenje javne rasprave: .... Ana Marija Gligora, dipl. iur.
Suglasnost na Plan prema članku 108. Zakona o prostornom uređenju (NN 153/13, 65/17, 114/18, 39/19, 98/19, 67/23): Ministarstvo prostornog uređenja, graditeljstva i državne imovine; Uprava za prostorno uređenje i dozvole državnog značaja; Sektor za prostorno uređenje; KLASA: 350-02/24-16/19, URBROJ: 531-08-1-3-24-2, 08. srpnja 2024.	
Pravna osoba koja je izradila plan:	zona kvadrat d.o.o., Prilaz zagrebačkoj cesti 5, Zagreb
Pečat pravne osobe koja je izradila plan: M.P.	.... Direktorica : Željka Kajfeš, dipl.ing.arh.
Stručni tim u izradi plana: Željka Kajfeš, dipl.ing.arh.- ovlaštena arhitektica urbanistica Ana Staničić, dipl.ing.arh.- ovlaštena arhitektica urbanistica Branka Mamula, mag.ing.arch.	
Odgovorni voditelj izrade plana :	Željka Kajfeš, ovlaštena arhitektica urbanistica
Pečat općinskog vijeća: M.P.	Predsjednik općinskog vijeća: .... Ante Zubović
Istovjetnost prostornog plana s izvornikom ovjerava:	Pečat nadležnog upravnog tijela: M.P.