





TUMAČ PLANSKOG ZNAKOVLJA

GRANICE

TERITORIJALNE I STATISTIČKE GRANICE

-  OPĆINSKA GRANICA
-  GRANICA NASELJA



OSTALE GRANICE

-  OBUHVAT PROSTORNOG PLANA
-  OBALNA LINIJA
-  PROSTOR OGRANIČENJA 1000 M
-  PROSTOR OGRANIČENJA 300 M

UVJETI KORIŠTENJA

PODRUČJA POSEBNIH UVJETA KORIŠTENJA

EKOLOŠKA MREŽA

-  PODRUČJA OČUVANJA ZNAČAJNA ZA VRSTE I STANIŠNE TIPOVE
-  PODRUČJA OČUVANJA ZNAČAJNA ZA PTICE

ZADARSKA ŽUPANIJA
III. IZMJENE I DOPUNE
PROSTORNOG PLANA UREĐENJA
OPĆINE KOLAN
3. UVJETI ZA KORIŠTENJE, UREĐENJE
I ZAŠTITU PROSTORA

Županija: ZADARSKA	
Općina: Kolan	
Naziv prostornog plana: III. IZMJENE I DOPUNE PROSTORNOG PLANA UREĐENJA OPĆINE KOLAN	
Naziv kartografskog prikaza: UVJETI KORIŠTENJA I ZAŠTITE PROSTORA - EKOLOŠKA MREŽA	
Broj kartografskog prikaza: 3.3.	Mjerilo kartografskog prikaza: 1 : 25000
Odluka o izradi prostornog plana: Službeni glasnik Općine Kolan broj 18/2020, 36/2021, 13/2023 - ispravak greške i 14/2023	Odluka općinskog vijeća o donošenju plana: Službeni glasnik Općine Kolan broj 11/2024
Objava javne rasprave: Zadarski list, 15. lipnja 2022. god., www.kolan.hr i www.mpgi.gov.hr, 15. lipnja 2022. godine	Javni uvid održan: 15. lipnja 2022. god. - 14. srpanj 2022. god.
Objava ponovne javne rasprave: Zadarski list, 06. listopada 2022. god., www.kolan.hr www.mpgi.gov.hr, 05. listopada 2022. godine	Ponovni javni uvid održan: 06. listopada 2022. god. - 14. listopada 2022. god.
Objava II ponovne javne rasprave: Zadarski list, 24. listopada 2023. god., www.kolan.hr www.mpgi.gov.hr, 23. listopada 2023.	II ponovni javni uvid održan: 26. listopada 2023. god. - 24. studeni 2023. god.
Pečat tijela odgovornog za provođenje javne rasprave: M.P.	Odgovorna osoba za provođenje javne rasprave: Ana Marija Gligera, dipl. iur.
Suglasnost na Plan prema članku 108. Zakona o prostornom uređenju (NN 153/13, 65/17, 114/18, 39/19, 98/19, 67/23); Ministarstvo prostornog uređenja, graditeljstva i državne imovine; Uprava za prostorno uređenje i dozvole državnog značaja; KLASA: 350-02/22-14/36, URBROJ: 531-08-1-2-24-6, 03. lipnja 2024.	
Pravna osoba koja je izradila plan: zona kvadrat d.o.o., Prilaz zagrebačkoj cesti 5, Zagreb	
Pečat pravne osobe koja je izradila plan: M.P.	Direktorica: Željka Kajfeš, dipl. ing. arch.
Stručni tim u izradi plana: Željka Kajfeš, dipl. ing. arch. - ovlaštena arhitekta urbanistica Ana Staničić, dipl. ing. arch. - ovlaštena arhitekta urbanistica Branka Mamula, mag. ing. arch.	
Odgovorni voditelj izrade plana:	Željka Kajfeš, ovlaštena arhitekta urbanistica
Pečat općinskog vijeća: M.P.	Predsjednik općinskog vijeća: Ante Zubović
Istovjetnost prostornog plana s izvornikom ovjerava:	Pečat nadležnog upravnog tijela: M.P.